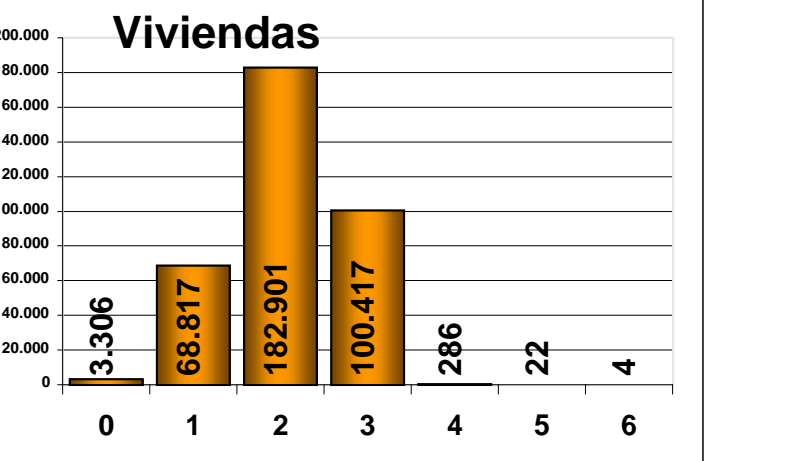
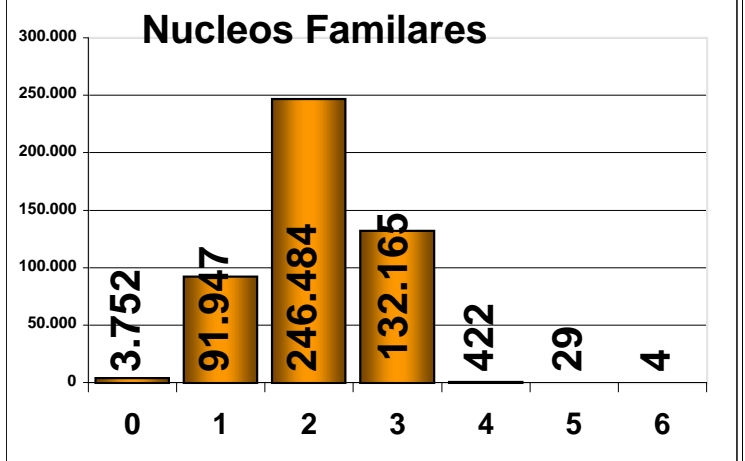
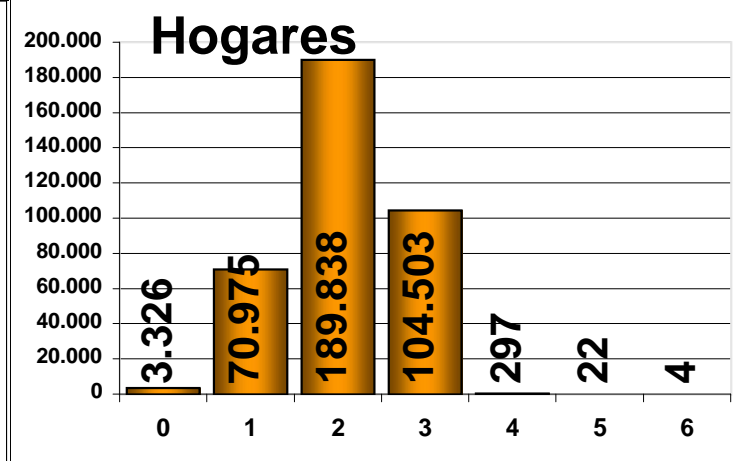
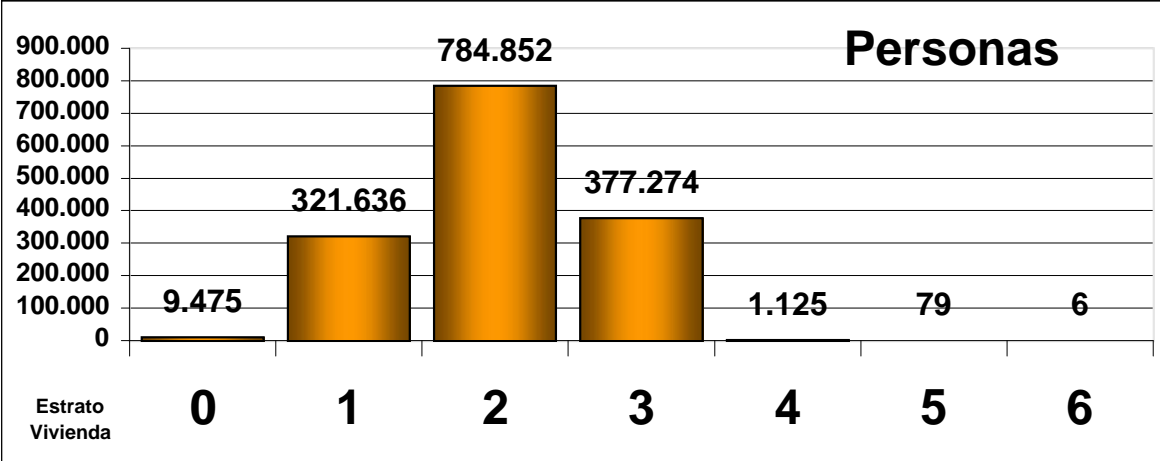


**PERSONAS, HOGARES, NUCLEOS FAMILIARES Y VIVIENDAS ENCUESTADOS Y CLASIFICADOS EN EL SISBEN POR ESTRATO DE LA VIVIENDA  
SEGÚN COMUNA O CORREGIMIENTO DE RESIDENCIA  
MUNICIPIO DE MEDELLIN  
Nuevo Barrido a DICIEMBRE de 2006**

Comuna o Corregimiento	Estrato Predominante	Nº Personas							Nº Hogares							Nº Nucleos Familiares							Nº Viviendas							Promedio Pers/Vivienda						
		Estrato de la Vivienda							Estrato de la Vivienda							Estrato de la Vivienda							Estrato de la Vivienda													
		0	1	2	3	4	5	6	Total	0	1	2	3	4	5	6	Total	0	1	2	3	4	5	6	Total	0	1	2	3		4	5	6	Total		
1 Popular	2	741	55.112	84.407	476					207	12.015	19.934	106					238	15.499	25.802	135					205	11.751	19.584	104					31.644	4,4	
2 Santa Cruz	2	535	18.760	80.260	127					187	4.118	18.634	36					212	5.477	24.820	42					186	3.987	18.146	34					22.353	4,5	
3 Manrique	2	706	32.199	89.824	15.508	5				236	6.849	21.482	4.171	1				263	8.853	28.633	5.389	1				234	6.708	20.595	4.003	1				31.541	4,4	
4 Aranjuez	3	1.249	23.940	49.222	50.236					427	5.149	12.230	13.751					499	6.977	16.195	17.750					425	4.928	11.622	13.176					30.151	4,1	
5 Castilla	3	324	3.373	21.009	70.105	1				120	763	5.092	19.256	1				141	1.028	6.664	24.121	1				120	712	4.799	18.167	1				23.799	4,0	
6 Doce de Octubre	2	478	22.777	89.951	37.312					180	4.997	21.839	9.466					196	6.591	28.635	12.326					178	4.847	20.863	9.003					34.891	4,3	
7 Robledo	2	534	23.709	69.733	23.050	29	1			170	5.356	17.159	6.476	8	1			190	6.800	21.953	7.859	9	1			167	5.107	16.516	6.381	8	1			28.180	4,2	
8 Villa Hermosa	1	1.071	61.097	54.755	21.345	25				302	13.338	13.306	6.145	7				341	17.253	17.299	7.779	10				299	12.929	12.734	5.998	5				31.965	4,3	
9 Buenos Aires	3	570	4.899	36.834	50.778	30				218	1.128	8.953	14.675	7				241	1.422	11.585	18.357	10				218	1.080	8.507	14.137	7				23.949	3,9	
10 La Candelaria	3	1.506	697	7.578	11.181	206				652	185	2.214	3.902	63				716	227	2.723	4.661	83				651	171	2.113	3.780	60				6.775	3,1	
11 Laureles Estadio	3	85	81	266	510	127	23			50	21	67	158	36	7			53	25	92	207	55	10			50	18	65	132	31	7			303	3,6	
12 La América	3	73	732	2.577	6.951	155	13			31	177	629	1.927	44	4			35	217	791	2.486	60	5			31	172	604	1.815	44	4			2.670	3,9	
13 San Javier	1	634	59.295	53.739	13.827	42				171	13.355	12.857	3.733	12				210	17.246	16.759	4.685	16				170	13.001	12.477	3.670	12				29.330	4,3	
14 El Poblado	2	6	66	2.039	1.243	69		1		5	17	527	331	14		1		5	22	675	421	22		1		5	14	519	318	14		1		871	3,9	
15 Guayabal	3	338	751	11.145	24.743	151		3		136	151	2.733	6.651	41		1		152	216	3.593	8.740	59		1		135	143	2.604	6.346	40		1		9.269	4,0	
16 Belén	2	294	3.610	40.294	30.885	251	35			117	831	9.626	8.451	56	9			131	1.081	12.566	10.966	87	11			117	798	9.116	8.164	56	9			18.260	4,1	
50 Palmitas	2	29	1.850	2.056	83					7	477	538	27					9	543	652	30					6	475	531	27					1.039	3,9	
60 San Cristóbal	2	128	3.263	28.297	3.065	9		1		48	784	7.152	844	2		1		52	951	8.700	1.020	3		1		47	763	7.037	824	2		1		8.674	4,0	
70 Altavista	2	49	2.535	12.524	122					12	601	3.014	37					14	729	3.717	41					12	572	2.895	34					3.513	4,3	
80 San Antonio de Prado	2	105	2.162	43.621	15.046	20	7	1		43	478	10.612	4.172	3	1	1		46	577	13.175	4.914	4	2	1		43	462	10.369	4.119	3	1	1		14.998	4,1	
90 Santa Elena	2	20	728	4.721	681	5				7	185	1.240	188	2				8	213	1.455	236	2				7	179	1.205	185	2					1.578	3,9
<b>Total Mes</b>	<b>2</b>	<b>9.475</b>	<b>321.636</b>	<b>784.852</b>	<b>377.274</b>	<b>1.125</b>	<b>79</b>	<b>6</b>	<b>1.494.447</b>	<b>3.326</b>	<b>70.975</b>	<b>189.838</b>	<b>104.503</b>	<b>297</b>	<b>22</b>	<b>4</b>	<b>368.965</b>	<b>3.752</b>	<b>91.947</b>	<b>246.484</b>	<b>132.165</b>	<b>422</b>	<b>29</b>	<b>4</b>	<b>474.803</b>	<b>3.306</b>	<b>68.817</b>	<b>182.901</b>	<b>100.417</b>	<b>286</b>	<b>22</b>	<b>4</b>	<b>355.753</b>	<b>4,2</b>		
<b>Total Acumulado</b>		<b>9.475</b>	<b>331.111</b>	<b>1.115.963</b>	<b>1.493.237</b>	<b>1.494.362</b>	<b>1.494.441</b>	<b>1.494.447</b>		<b>3.326</b>	<b>74.301</b>	<b>264.139</b>	<b>368.642</b>	<b>368.939</b>	<b>368.961</b>	<b>368.965</b>		<b>3.752</b>	<b>95.699</b>	<b>342.183</b>	<b>474.348</b>	<b>474.770</b>	<b>474.799</b>	<b>474.803</b>		<b>3.306</b>	<b>72.123</b>	<b>255.024</b>	<b>355.441</b>	<b>355.727</b>	<b>355.749</b>	<b>355.753</b>				
<b>%</b>		<b>0,63</b>	<b>21,52</b>	<b>52,52</b>	<b>25,25</b>	<b>0,08</b>	<b>0,01</b>	<b>0,00</b>	<b>100,00</b>	<b>0,90</b>	<b>19,24</b>	<b>51,45</b>	<b>28,32</b>	<b>0,08</b>	<b>0,01</b>	<b>0,00</b>	<b>100,00</b>	<b>0,79</b>	<b>19,37</b>	<b>51,91</b>	<b>27,84</b>	<b>0,09</b>	<b>0,01</b>	<b>0,00</b>	<b>100,00</b>	<b>0,93</b>	<b>19,34</b>	<b>51,41</b>	<b>28,23</b>	<b>0,08</b>	<b>0,01</b>	<b>0,00</b>	<b>100,00</b>			
<b>% Acumulado</b>		<b>0,63</b>	<b>22,16</b>	<b>74,67</b>	<b>99,92</b>	<b>99,99</b>	<b>100,00</b>	<b>99,99</b>		<b>0,90</b>	<b>20,14</b>	<b>71,59</b>	<b>99,91</b>	<b>99,99</b>	<b>100,00</b>	<b>99,99</b>		<b>0,79</b>	<b>20,16</b>	<b>72,07</b>	<b>99,90</b>	<b>99,99</b>	<b>100,00</b>	<b>99,99</b>		<b>0,93</b>	<b>20,27</b>	<b>71,69</b>	<b>99,91</b>	<b>99,99</b>	<b>100,00</b>	<b>99,99</b>				

FUENTE: Departamento Administrativo de Planeación de Medellín. Subdirección Metroinformación. 2.006

Resumen		Personas							Hogares							Nucleos Familiares							Viviendas								
<b>Total comunas</b>	<b>2</b>	9.144	311.098	693.633	358.277	1.091	72	4	1.373.319	3.209	68.450	167.282	99.235	290	2	338.468	3.623	88.934	218.785	125.924	413	2	437.681	3.191	66.366	160.864	95.228	279	2	325.930	4,2
<b>Total Corregimientos</b>	<b>2</b>	331	10.538	91.219	18.997	34		2	121.121	117	2.525	22.556	5.268	7	2	30.475	129	3.013	27.699	6.241	9	2	37.093	115	2.451	22.037	5.189	7	2	29.801	4,1
<b>Area Urbana</b>	<b>2</b>	9.217	312.841	734.503	373.267	1.111	79	5	1.431.023	3.244	68.844	177.248	103.389	293	3	353.021	3.659	89.412	231.184	130.818	417	3	455.493	3.226	66.747	170.595	99.331	282	3	340.184	4,2
<b>Area Rural</b>	<b>2</b>	258	8.795	50.349	4.007	14		1	63.424	82	2.131	12.590	1.114	4	1	15.922	93	2.535	15.300	1.347	5	1	19.281	80	2.070	12.306	1.086	4	1	15.547	4,1
<b>% Total comunas</b>		0,67	22,65	50,51	26,09	0,08	0,01	0,00	100,00	0,95	20,22	49,42	29,32	0,09	0,00	100,00	0,83	20,32	49,99	28,77	0,09	0,00	100,00	0,98	20,36	49,36	29,22	0,09	0,00	100,00	
<b>% Total Correg</b>		0,27	8,70	75,31	15,68	0,03		0,00	100,00	0,38	8,29	74,01	17,29	0,02	0,01	100,00	0,35	8,12	74,67	16,83	0,02	0,01	100,00	0,39	8,22	73,95	17,41	0,02	0,01	100,00	
<b>% Area Urbana</b>		0,64	21,86	51,33	26,08	0,08	0,01	0,00	100,00	0,92	19,50	50,21	29,29	0,08	0,00	100,00	0,80	19,63	50,75	28,72	0,09	0,00	100,00	0,95	19,62	50,15	29,20	0,08	0,00	100,00	
<b>% Area Rural</b>		0,41	13,87	79,38	6,32	0,02		0,00	100,00	0,52	13,38	79,07	7,00	0,03	0,01	100,00	0,48	13,15	79,35	6,99	0,03	0,01	100,00	0,51	13,31	79,15	6,99	0,03	0,01	100,00	





**PERSONAS, HOGARES, NUCLEOS FAMILIARES Y VIVIENDAS ENCUESTADOS Y CLASIFICADOS EN EL SISBEN POR ESTRATO DE LA VIVIENDA  
SEGÚN BARRIO O VEREDA DE RESIDENCIA  
MUNICIPIO DE MEDELLIN  
Nuevo Barrido a DICIEMBRE de 2006**

Barrio	Estrato Predominante	Nº Personas							Nº Hogares							Nº Nucleos Familiares							Nº Viviendas							Promedio Pers/Vivienda				
		Estrato de la Vivienda						Total	Estrato de la Vivienda						Total	Estrato de la Vivienda						Total	Estrato de la Vivienda						Total					
		0	1	2	3	4	5		6	0	1	2	3	4		5	6	0	1	2	3		4	5	6	0	1	2			3	4	5	6
509 Girardot	3	21	8	220	3.150			<b>3.399</b>	11	3	51	881				<b>946</b>	11	4	68	1.088				<b>1.171</b>	11	3	46	853				<b>913</b>	3,7	
510 Tricentenario	3	10	23	163	4.278			<b>4.474</b>	4	7	34	1.295				<b>1.340</b>	4	7	48	1.515				<b>1.574</b>	4	7	34	1.243				<b>1.288</b>	3,5	
511 Castilla	3	87	20	2.657	22.768			<b>25.532</b>	31	8	652	6.009				<b>6.700</b>	37	9	864	7.723				<b>8.633</b>	31	8	594	5.570				<b>6.203</b>	4,1	
513 Francisco Antonio Zea	2	17	1.900	5.059	4.247			<b>11.223</b>	9	430	1.257	1.215				<b>2.911</b>	10	587	1.671	1.521				<b>3.789</b>	9	403	1.205	1.143				<b>2.760</b>	4,1	
514 Alfonso López	3	59	86	3.533	6.056			<b>9.734</b>	18	23	855	1.618				<b>2.514</b>	20	28	1.118	2.153				<b>3.319</b>	18	23	803	1.531				<b>2.375</b>	4,1	
517 Caribe	3	54	2	1	592			<b>649</b>	18	1	1	156				<b>176</b>	24	1	1	205				<b>231</b>	18	1	1	142				<b>162</b>	4,0	
519 Progreso	3	10		55	1.208	1		<b>1.274</b>	3		18	353	1			<b>375</b>	3		22	440	1			<b>466</b>	3		16	346	1			<b>366</b>	3,5	
601 Santander	2	38	98	14.006	48			<b>14.190</b>	15	23	3.256	13				<b>3.307</b>	16	27	4.354	17				<b>4.414</b>	15	23	3.147	12				<b>3.197</b>	4,4	
602 Doce de Octubre N° 1	2	41	509	14.464	74			<b>15.088</b>	14	123	3.351	20				<b>3.508</b>	16	154	4.500	24				<b>4.694</b>	14	119	3.233	20				<b>3.386</b>	4,5	
603 Doce de Octubre N° 2	2	17	89	10.767	226			<b>11.099</b>	8	18	2.715	64				<b>2.805</b>	8	25	3.537	75				<b>3.645</b>	7	18	2.679	62				<b>2.766</b>	4,0	
604 Pedregal	3	42	81	1.830	16.735			<b>18.688</b>	18	18	431	4.239				<b>4.706</b>	21	25	578	5.495				<b>6.119</b>	18	18	418	4.037				<b>4.491</b>	4,2	
605 La Esperanza	3	78	76	3.718	15.844			<b>19.716</b>	30	18	890	4.009				<b>4.947</b>	32	23	1.209	5.270				<b>6.534</b>	30	16	838	3.814				<b>4.698</b>	4,2	
606 San Martín de Porres	2	84	107	13.821	3.781			<b>17.793</b>	33	34	3.410	960				<b>4.437</b>	34	40	4.424	1.230				<b>5.728</b>	32	34	3.235	906				<b>4.207</b>	4,2	
607 Kennedy	2	82	228	24.979	545			<b>25.834</b>	36	54	6.274	142				<b>6.506</b>	39	78	8.086	196				<b>8.399</b>	36	51	5.845	135				<b>6.067</b>	4,3	
608 Picacho	2	29	1.388	2.545	9			<b>3.971</b>	9	293	625	4				<b>931</b>	10	406	784	4				<b>1.204</b>	9	279	597	3				<b>888</b>	4,5	
609 Picachito	1	26	6.964	810	22			<b>7.822</b>	8	1.507	173	7				<b>1.695</b>	8	1.950	240	7				<b>2.205</b>	8	1.441	171	6				<b>1.626</b>	4,8	
610 Mirador del Doce	1	14	4.910	208	7			<b>5.139</b>	3	1.054	46	2				<b>1.105</b>	4	1.417	67	2				<b>1.490</b>	3	1.025	43	2				<b>1.073</b>	4,8	
611 Progreso N° 2	1	17	3.980	1.207	12			<b>5.216</b>	5	891	280	4				<b>1.180</b>	5	1.158	354	4				<b>1.521</b>	5	877	275	4				<b>1.161</b>	4,5	
612 El Triunfo	1	10	4.347	1.596	9			<b>5.962</b>	1	964	388	2				<b>1.355</b>	3	1.288	502	2				<b>1.795</b>	1	946	382	2				<b>1.331</b>	4,5	
701 Universidad Nacional	1	3	367	69				<b>439</b>	2	77	17					<b>96</b>	2	99	19					<b>120</b>	2	74	16					<b>92</b>	4,8	
702 Cerro El Volador	1	58	3.533	910	270			<b>4.771</b>	21	855	223	73				<b>1.172</b>	22	1.092	310	92				<b>1.516</b>	21	795	213	67				<b>1.096</b>	4,4	
703 San Germán	2	14	69	1.383	868	2		<b>2.336</b>	7	15	285	240	1			<b>548</b>	7	20	417	298	1			<b>743</b>	7	15	259	238	1			<b>520</b>	4,5	
706 La Pilarica	3			28	165	8	1	<b>202</b>			8	46	2	1		<b>57</b>			10	52	3	1		<b>66</b>			8	45	2	1		<b>56</b>	3,6	
707 Bosques de San Pablo	3	2		22	2.260	7		<b>2.291</b>	2		5	636	3			<b>646</b>	2		7	778	3			<b>790</b>	2		5	630	3			<b>640</b>	3,6	
708 Altamira	3				126			<b>126</b>				38				<b>38</b>				42				<b>42</b>				37				<b>37</b>	3,4	
709 Córdoba	1	12	341	244	227			<b>824</b>	5	63	57	54				<b>179</b>	6	84	79	74				<b>243</b>	5	62	57	54				<b>178</b>	4,6	
710 López de Mesa	3	1	16	164	5.475			<b>5.656</b>	1	6	40	1.493				<b>1.540</b>	1	6	50	1.890				<b>1.947</b>	1	6	39	1.463				<b>1.509</b>	3,7	
711 El Diamante	2	48	73	11.079	1.146			<b>12.346</b>	14	18	2.842	323				<b>3.197</b>	15	28	3.613	396				<b>4.052</b>	14	18	2.669	315				<b>3.016</b>	4,1	
712 Aures N° 2	2	50	4.404	25.949	1.278			<b>31.681</b>	13	1.073	6.223	391				<b>7.700</b>	15	1.358	7.964	449				<b>9.786</b>	13	1.006	5.980	389				<b>7.388</b>	4,3	
713 Aures N° 1	2	22	94	8.234	514			<b>8.864</b>	10	19	2.024	149				<b>2.202</b>	11	24	2.550	167				<b>2.752</b>	10	19	1.982	149				<b>2.160</b>	4,1	
714 Bello Horizonte	2	3	18	4.963	156			<b>5.140</b>	3	5	1.265	39				<b>1.312</b>	3	6	1.611	56				<b>1.676</b>	3	5	1.233	39				<b>1.280</b>	4,0	
715 Villa Flora	2	7	14	4.151	545	3		<b>4.720</b>	3	4	1.067	145	1			<b>1.220</b>	3	7	1.405	176	1			<b>1.592</b>	3	4	1.041	141	1			<b>1.190</b>	4,0	
716 Palenque	3	5	44	592	2.225	9		<b>2.875</b>	3	9	143	632	1			<b>788</b>	3	13	191	769	1			<b>977</b>	3	9	141	621	1			<b>775</b>	3,7	
717 Robledo	3	15	636	765	1.354			<b>2.770</b>	7	140	182	398				<b>727</b>	7	191	244	489				<b>931</b>	7	138	181	391				<b>717</b>	3,9	
718 Cucaracho	3	13	380	1.892	3.759			<b>6.044</b>	6	88	477	1.067				<b>1.638</b>	7	111	609	1.251				<b>1.978</b>	6	86	460	1.050				<b>1.602</b>	3,8	
719 Fuente Clara	2	51	1.154	3.249	46			<b>4.500</b>	13	269	777	15				<b>1.074</b>	16	323	979	15				<b>1.333</b>	12	267	753	15				<b>1.047</b>	4,3	
720 Santa Margarita	2	109	5.085	5.282	122			<b>10.598</b>	25	1.081	1.320	31				<b>2.457</b>	32	1.406	1.651	38				<b>3.127</b>	24	1.013	1.280	31				<b>2.348</b>	4,5	
721 Nazareth	2	1	59	461	40			<b>561</b>	1	15	126	11				<b>153</b>	1	17	153	12				<b>183</b>	1	14	123	11				<b>149</b>	3,8	
722 Olaya Herrera	1	120	7.395	53	18			<b>7.586</b>	34	1.611	14	6				<b>1.665</b>	37	2.004	15	6				<b>2.062</b>	33	1.568	12	6				<b>1.619</b>	4,7	
723 Pajarito	3		27	243	2.456			<b>2.726</b>			8	689				<b>761</b>			11	76	809				<b>896</b>			8	64	689			<b>761</b>	3,6
801 Villa Hermosa	3	22	4	490	3.835			<b>4.351</b>	9	1	112	1.046				<b>1.168</b>	9	1	155	1.335				<b>1.500</b>	9	1	101	1.026				<b>1.137</b>	3,8	
802 La Mansión	3	15	32	627	4.698	8		<b>5.380</b>	5	7	171	1.402	2			<b>1.587</b>	6	9	215	1.722	3			<b>1.955</b>	5	7	164	1.369	2			<b>1.547</b>	3,5	
803 San Miguel	3	24	18	261	1.594	16		<b>1.913</b>	14	5	63	473	4			<b>559</b>	14	5	78	615	6			<b>718</b>	14	5	59	461	2			<b>541</b>	3,5	
804 La Ladera	2	11	520	1.345	857			<b>2.733</b>	2	113	360	271				<b>746</b>	3	152	467	333				<b>955</b>	2	108	342	268				<b>720</b>	3,8	
805 Batallón Girardot	3	4	2.955	1.646	2.971			<b>7.576</b>	1	665	427	886				<b>1.979</b>	1	839	543	1.091				<b>2.474</b>	1	629	400	865				<b>1.895</b>	4,0	
806 Llanaditas	1	80	10.065	2.433	142			<b>12.720</b>	19	2.103	570	35				<b>2.727</b>	25	2.738	760	51				<b>3.574</b>	17	2.054	557	33				<b>2.661</b>	4,8	
807 Los Mangos	2	14	2.417	7.964	116			<b>10.511</b>	7	548	1.912	33				<b>2.500</b>	7	742	2.480	44				<b>3.273</b>	7	534								

**PERSONAS, HOGARES, NUCLEOS FAMILIARES Y VIVIENDAS ENCUESTADOS Y CLASIFICADOS EN EL SISBEN POR ESTRATO DE LA VIVIENDA  
SEGÚN BARRIO O VEREDA DE RESIDENCIA  
MUNICIPIO DE MEDELLIN  
Nuevo Barrido a DICIEMBRE de 2006**

Barrio	Estrato Predominante	Nº Personas							Nº Hogares							Nº Nucleos Familiares							Nº Viviendas							Promedio Pers/Vivienda
		Estrato de la Vivienda						Total	Estrato de la Vivienda						Total	Estrato de la Vivienda						Total	Estrato de la Vivienda						Total	
		0	1	2	3	4	5		6	0	1	2	3	4		5	6	0	1	2	3		4	5	6	0	1	2		
902 Barrios de Jesús	2	24	224	981	97			1.326	9	51	234	27			321	9	70	301	28			408	9	51	229	26			315	4,2
903 Bombona Nº 2	2	42	53	6.955	3.303	1		10.354	14	13	1.779	961	1		2.768	19	14	2.192	1.179	1		3.405	14	13	1.713	948	1		2.689	3,9
904 Los Cerros El Verjel	3	4	46	2.334	2.714			5.098	2	12	590	729			1.333	2	15	761	935			1.713	2	12	554	713			1.281	4,0
905 Alejandro Echavarría	3	7	35	1.100	4.323			5.465	6	8	302	1.380			1.696	7	14	375	1.669			2.065	6	8	276	1.357			1.647	3,3
906 Barrio Caycedo	3	96	28	915	3.477			4.516	35	6	246	999			1.286	37	7	330	1.254			1.628	35	5	233	962			1.235	3,7
907 Buenos Aires	3	24	10	53	5.443			5.530	13	2	16	1.640			1.671	13	3	20	2.059			2.095	13	2	15	1.588			1.618	3,4
908 Mira Flores	3	10	15	56	3.727	29		3.837	4	4	13	1.015	6		1.042	4	7	18	1.301	9		1.339	4	4	13	992	6		1.019	3,8
909 Cataluña	3	4	3	44	3.427			3.478	2	2	16	1.021			1.041	2	2	19	1.233			1.256	2	2	16	1.007			1.027	3,4
910 La Milagrosa	3	15	33	1.985	5.988			8.021	7	9	486	1.738			2.240	10	10	632	2.191			2.843	7	8	457	1.619			2.091	3,8
911 Gerona	3	70	19	156	4.742			4.987	32	4	40	1.444			1.520	34	4	53	1.766			1.857	32	4	38	1.348			1.422	3,5
912 El Salvador	3	60	89	2.760	8.933			11.842	29	18	675	2.464			3.186	32	21	876	3.152			4.081	29	18	641	2.369			3.057	3,9
913 Loreto	2	94	154	12.626	4.549			17.423	35	35	2.917	1.244			4.231	38	46	3.861	1.572			5.517	35	33	2.722	1.195			3.985	4,4
914 La Asomadera Nº 1	2	10	60	282	26			378	4	14	65	5			88	4	15	79	9			107	4	12	65	5			86	4,4
915 La Asomadera Nº 2	2			23				23			4				4			6				6			4				4	5,8
916 La Asomadera Nº 3	2		12	26	14			52			1	5	4		10		1	9	4			14		1	5	4			10	5,2
917 Ocho de Marzo	1	87	2.545	61	7			2.700	21	599	11	1			632	23	730	16	1			770	21	567	11	1			600	4,5
1001 Prado	3	117		22	448	69		656	53		6	136	23		218	59		7	166	28		260	53		6	133	21		213	3,1
1003 Jesús Nazareno	3	30	1		477			508	17	1		178			196	17	1		220			238	17	1		174			192	2,6
1004 El Chagualo	3	22		22	2.256			2.300	8		7	889			904	11		9	1.020			1.040	8		7	842			857	2,7
1005 Estación Villa	3	91	2	33	681			807	49	1	11	261			322	51	1	14	319			385	49	1	11	252			313	2,6
1006 San Benito	3	40	13	17	486			556	23	8	8	191			230	23	8	8	218			257	23	8	8	186			225	2,5
1007 Guayaquil	3	153	1	3	175			332	57	1	1	64			123	64	1	1	71			137	57	1	1	64			123	2,7
1008 Corazón de Jesús		19		7	7	1		34	11		1	2	1		15	13		2	2	1		18	11		1	2	1		15	2,3
1011 Calle Nueva		36		2	2	5		45	19		1	2	1		23	19		1	2	1		23	19		1	2	1		23	2,0
1012 Perpetuo Socorro	3	5			32			37	3			3			6	3			9			12	3			2			5	7,4
1013 Barrio Colon	3	194	8	367	1.380	2		1.951	91	1	121	499	1		713	103	2	144	614	2		865	91	1	118	495	1		706	2,8
1014 Las Palmas	2	341	646	6.371	3.228			10.586	##	166	1.870	985			3.145	135	204	2.283	1.191			3.813	124	152	1.779	944			2.999	3,5
1015 Bombona Nº 1	3	70	6	51	408	8		543	31	1	16	137	2		187	34	1	19	169	2		225	31	1	15	136	2		185	2,9
1016 Boston	3	68	10	341	508	62		989	32	1	84	141	20		278	34	3	116	179	28		360	32	1	80	139	20		272	3,6
1017 Los Angeles	3	27	2	11	309	33		382	11	1	4	88	8		112	11	1	5	113	11		141	10	1	4	86	8		109	3,5
1018 Villa Nueva	3	14	2	29	488			533	3	2	12	213			230	5	2	12	230			249	3	2	12	210			227	2,3
1019 La Candelaria	3	174	4	14	187	22		401	80	1	4	80	6		171	88	1	4	94	8		195	80	1	4	80	5		170	2,4
1020 San Diego	2	105	2	288	109	4		508	40	1	68	33	1		143	46	2	98	44	2		192	40	1	66	33	1		141	3,6
1101 Carlos E Restrepo	3		17	2	32	2		53		3	1	7	1		12		3	1	11	1		16		3	1	7	1		12	4,4
1102 Suramericana	3			4	4			8				1	1		2				1	2		3				1	1		2	4,0
1103 Naranjal	3	71		198	289	1		559	39		53	94	1		187	41		78	118	1		238	39		51	71	1		162	3,5
1104 San Joaquín	3	8			157	16	5	186	5			49	5	1	60	6			67	6	2	81	5			46	5	1	57	3,3
1105 Los Conquistadores	3			5	7			12			1	3			4			1	3			4			1	3			4	3,0
1107 Bolivariana	4	2				8	3	13	2				2	1	5	2				4	1	7	2				2	1	5	2,6
1108 Laureles	4	1				14	3	18	1				4	1	6	1				5	1	7	1				2	1	4	4,5
1109 Las Acacias	4				2	3		5				1	1		2				1	1		2				1	1		2	2,5
1110 La Castellana	4					15	5	20					3	1	4					6	2	8					1	1	2	10,0
1111 Lorena	4	1		6	9	22		38	1		1	7			10	1		1	2	10		14	1		1	1	7		10	3,8
1112 El Velódromo	4				5	24	4	33				1	6	1	8				3	10	1	14				1	5	1	7	4,7
1113 Estadio	4					4	1	5				1	1		2					3	1	4					1	1	2	2,5
1115 Cuarta Brigada	1		64	55	5			124			18	11	1		30		22	11	1			34			15	11	1		27	4,6
1117 Florida Nueva	4	2				14	2	18	2				4	1	7	2				6	2	10					4	1	7	2,6
1201 Ferrini	2		624	1.387	31			2.042			148	329	7		484		182	412	10			604		144	316	6			466	4,4
1202 Calazans	2	4	11	71	37	10	4	137	1	2	15	10	2	1	31	1	3	21	12	5	2	44	1	2	15	10	2	1	31	4,4
1203 Los Pinos	4	8				16	2	26	5				5	1	11	5			6	1		12	5				5	1	11	2,4
1204 La América	3	5		16	120	27		168	3		3	31	8		45	3		5	43	10		61	3		3	30	8		44	3,8
1205 La Floresta	3	3		10	261	7		281	2		1	75	3		81	2		2	99	4		107	2		1	73	3		79	3,6
1206 Santa Lucia	3	7		6	453	14		480	4		2	127	3		136	4		2	168	5		179	4		2	123	3		132	3,6
1207 El Danubio	3	4		17	135	8		164	2		4	41	2		49	2		4	49	3		58	2		4	38	2		46	3,6
1208 Campo Alegre	3	4	2	23	490	20		539	1	1	7	125	5		139	1	1	8	175	5		190	1	1	7	120	5		134	4,0
1209 Santa Mónica	3	1	9	446	692	32		1.180	1	2	120	179	9		311	1	3	156	216	15		391	1	2	120	176	9		308	3,8
1210 Barrio Cristóbal	3	26	1	77	1.762	19		1.885	9	1	26	493	6		535	12	1	28	649	6		696	9	1	14	461	6		491	3,8
1211 Simón Bolívar	5					2	6	8					1	1	2					1	1	2					1	1	2	4,0
1212 Santa Teresita																														

**PERSONAS, HOGARES, NUCLEOS FAMILIARES Y VIVIENDAS ENCUESTADOS Y CLASIFICADOS EN EL SISBEN POR ESTRATO DE LA VIVIENDA  
SEGÚN BARRIO O VEREDA DE RESIDENCIA  
MUNICIPIO DE MEDELLIN  
Nuevo Barrido a DICIEMBRE de 2006**

Barrio	Estrato Predominante	Nº Personas							Nº Hogares							Nº Nucleos Familiares							Nº Viviendas							Promedio Pers/Vivienda		
		Estrato de la Vivienda						Total	Estrato de la Vivienda						Total	Estrato de la Vivienda						Total	Estrato de la Vivienda						Total			
		0	1	2	3	4	5		6	0	1	2	3	4		5	6	0	1	2	3		4	5	6	0	1	2			3	4
1213 Calazans Parte Alta	3		85	523	2.960			<b>3.568</b>		23	121	837				<b>981</b>		27	152	1.062				<b>1.241</b>		22	121	776			<b>919</b>	3,9
1301 El Pesebre	1	15	4.126	940	72			<b>5.153</b>	5	978	224	22				<b>1.229</b>	6	1.254	296	28				<b>1.584</b>	5	946	222	22		<b>1.195</b>	4,3	
1302 Blanquizal	1	61	5.997	2.700	511			<b>9.269</b>	16	1.341	530	156				<b>2.043</b>	16	1.697	696	179				<b>2.588</b>	16	1.297	520	156		<b>1.989</b>	4,7	
1303 Santa Rosa de Lima	2	10	11	294	25			<b>340</b>	3	2	60	6				<b>71</b>	4	4	93	8				<b>109</b>	3	2	60	5		<b>70</b>	4,9	
1304 Los Alcázares	3	10	34	427	1.873	17		<b>2.361</b>	5	6	93	490	4			<b>598</b>	5	9	130	639	6			<b>789</b>	5	5	90	475	4	<b>579</b>	4,1	
1305 Metropolitano	1	2	3.153	1.487	51			<b>4.693</b>	2	693	351	14				<b>1.060</b>	2	902	455	18				<b>1.377</b>	2	674	339	14		<b>1.029</b>	4,6	
1306 La Pradera	3	23	225	5.263	6.064	3		<b>11.578</b>	9	66	1.304	1.611	1			<b>2.991</b>	13	74	1.694	2.032	1			<b>3.814</b>	9	58	1.250	1.589	1	<b>2.907</b>	4,0	
1307 Juan XXIII - La Quiebra	1	295	5.858	4.384	96			<b>10.633</b>	66	1.268	1.046	24				<b>2.404</b>	85	1.639	1.374	31				<b>3.129</b>	66	1.247	1.017	24		<b>2.354</b>	4,5	
1308 San Javier Nº 2	3	2	77	113	366	8		<b>566</b>	1	17	28	92	2			<b>140</b>	1	20	35	126	3			<b>185</b>	1	17	25	89	2	<b>134</b>	4,2	
1309 San Javier Nº 1	3	16	14	304	965			<b>1.299</b>	3	4	71	267				<b>345</b>	5	6	91	346				<b>448</b>	3	4	69	262		<b>338</b>	3,8	
1310 Veinte de Julio	2	27	686	7.859	645			<b>9.217</b>	8	158	1.939	188				<b>2.293</b>	9	210	2.564	236				<b>3.019</b>	8	155	1.874	188		<b>2.225</b>	4,1	
1311 Belencito	2	3	33	195	183	10		<b>424</b>	1	9	42	44	4			<b>100</b>	1	11	60	58	4			<b>134</b>	1	9	42	40	4	<b>96</b>	4,4	
1312 Betania	2	5	788	8.770	384			<b>9.947</b>	1	198	2.150	107				<b>2.456</b>	1	247	2.770	133				<b>3.151</b>	1	193	2.097	105		<b>2.396</b>	4,2	
1313 El Corazón	2	20	215	3.256	27			<b>3.518</b>	5	47	762	3				<b>817</b>	5	60	992	5				<b>1.062</b>	5	47	736	3		<b>791</b>	4,4	
1314 Las Independencias	1	66	16.981	1.920	44	4		<b>19.015</b>	13	3.797	428	10	1			<b>4.249</b>	19	4.987	551	14	2			<b>5.573</b>	13	3.684	422	10	1	<b>4.130</b>	4,6	
1315 Nuevos Conquistadores	1	17	10.166	240	8			<b>10.431</b>	6	2.249	57	2				<b>2.314</b>	6	2.940	73	2				<b>3.021</b>	6	2.179	56	2		<b>2.243</b>	4,7	
1316 El Salado	1	19	8.632	769	979			<b>10.399</b>	11	1.971	177	281				<b>2.440</b>	12	2.515	247	327				<b>3.101</b>	11	1.946	170	279		<b>2.406</b>	4,3	
1317 Eduardo Santos	2		56	1.435	142			<b>1.633</b>		15	339	42				<b>396</b>		19	434	53				<b>506</b>		14	336	42		<b>392</b>	4,2	
1318 Antonio Nariño	2	9	2.093	8.507	940			<b>11.549</b>	5	501	2.084	258				<b>2.848</b>	7	607	2.695	303				<b>3.612</b>	5	493	2.019	256		<b>2.773</b>	4,2	
1319 El Socorro / La Gabriela	2	34	150	4.876	452			<b>5.512</b>	11	35	1.172	116				<b>1.334</b>	13	45	1.509	147				<b>1.714</b>	10	31	1.133	109		<b>1.283</b>	4,3	
1401 Barrio Colombia	3	1		14	84	5		<b>104</b>	1		3	17	1			<b>22</b>	1		5	26	2			<b>34</b>	1		3	12	1	<b>17</b>	6,1	
1402 Simesa	2	1		11				<b>12</b>	1		2					<b>3</b>	1		4					<b>5</b>	1		2			<b>3</b>	4,0	
1406 Las Lomas Nº 1	2			4				<b>4</b>			1					<b>1</b>			1					<b>1</b>			1			<b>1</b>	4,0	
1407 Las Lomas Nº 2	3				4			<b>4</b>				1				<b>1</b>				2				<b>2</b>				1		<b>1</b>	4,0	
1409 El Tesoro	2	2		432	67			<b>501</b>	1		115	18				<b>134</b>	1		150	22				<b>173</b>	1		115	18		<b>134</b>	3,7	
1410 Los Naranjos	3		6	432	547		1	<b>986</b>		2	105	144		1		<b>252</b>		2	128	176		1		<b>307</b>		2	105	141		<b>249</b>	4,0	
1411 Los Balsos Nº 1	2		3	376	14			<b>393</b>		2	106	5				<b>113</b>		2	130	7				<b>139</b>		2	106	5		<b>113</b>	3,5	
1412 San Lucas	3		50	37	246			<b>333</b>		11	8	70				<b>89</b>		14	10	97				<b>121</b>		8	8	66		<b>82</b>	4,1	
1416 Alejandría	2	1		541	245			<b>787</b>	1		137	67				<b>205</b>	1		187	78				<b>266</b>	1		130	66		<b>197</b>	4,0	
1417 La Florida	2		7	188	6			<b>201</b>		2	49	2				<b>53</b>		4	59	3				<b>66</b>		2	48	2		<b>52</b>	3,9	
1418 El Poblado	2			4	4			<b>8</b>			1	1				<b>2</b>			1	1				<b>2</b>			1	1		<b>2</b>	4,0	
1419 Manila	4			14	57			<b>71</b>			5	12				<b>17</b>			7	19				<b>26</b>			5	12		<b>17</b>	4,2	
1420 Astorga	4	1			7			<b>8</b>	1			1				<b>2</b>	1			1				<b>2</b>	1			1		<b>2</b>	4,0	
1421 Patio Bonito	3			12				<b>12</b>			1					<b>1</b>			2					<b>2</b>			1			<b>1</b>	12,0	
1502 Tenche	2	4	1	55	26	16		<b>102</b>	2	1	10	5	3			<b>21</b>	2	1	19	9	3			<b>34</b>	2	1	9	5	3	<b>20</b>	5,1	
1503 Trinidad	3	271	590	456	9.687	11		<b>11.015</b>	##	117	113	2.639	2			<b>2.978</b>	121	164	141	3.482	4			<b>3.912</b>	106	111	103	2.453	2	<b>2.775</b>	4,0	
1504 Santa Fe	3	2	11		72	52		<b>137</b>	1	1		21	17			<b>40</b>	1	5		25	21			<b>52</b>	1	1		19	16	<b>37</b>	3,7	
1505 Shellmar	3			5				<b>5</b>			1					<b>1</b>			2					<b>2</b>			1			<b>1</b>	5,0	
1507 Campo Amor	3	7	23	57	1.754	64		<b>1.905</b>	4	5	15	465	17			<b>506</b>	4	6	19	629	27			<b>685</b>	4	5	15	450	17	<b>491</b>	3,9	
1508 Noel	3	6		422				<b>428</b>	1		100					<b>101</b>	2		136					<b>138</b>	1		100			<b>101</b>	4,2	
1509 Cristo Rey	3	17	14	64	6.071		3	<b>6.169</b>	11	4	17	1.609		1		<b>1.642</b>	11	7	21	2.101		1		<b>2.141</b>	11	4	16	1.576		<b>1.608</b>	3,8	
1510 Guayabal	3			12	156	8		<b>176</b>			8	38	2			<b>48</b>			8	52	4			<b>64</b>			8	38	2	<b>48</b>	3,7	
1511 La Colina	2	31	112	10.501	6.550			<b>17.194</b>	10	23	2.570	1.773				<b>4.376</b>	11	33	3.385	2.304				<b>5.733</b>	10	21	2.453	1.704		<b>4.188</b>	4,1	
1601 Fátima	3	8	4	18	907	40	2	<b>979</b>	4	1	5	254	10	1		<b>275</b>	4	1	7	341	17	1		<b>371</b>	4	1	5	240	10	<b>261</b>	3,8	
1602 Rosales	3	5		36	22	7		<b>70</b>	2		5	3	2			<b>12</b>	3		8	8	2			<b>21</b>	2		4	3	2	<b>11</b>	6,4	
1603 Belén	3	35	6	13	398	46	7	<b>505</b>	13	1	4	117	13	1		<b>149</b>	16	1	5	156	18	1		<b>197</b>	13	1	4	115	13	<b>147</b>	3,4	
1604 Granada	3	2		7	137	3	3	<b>152</b>	1		1	37	1	1		<b>41</b>	1		2	48	1	1		<b>53</b>	1		1	37	1	<b>41</b>	3,7	
1605 San Bernardo	3	45	19	69	12.140	12	7	<b>12.292</b>	18	7	19	3.343	2	2		<b>3.391</b>	19	8	24	4.425	2	2		<b>4.480</b>	18	7	14	3.203	2	<b>3.246</b>	3,8	
1606 Las Playas	3	13	2	20	4.491			<b>4.526</b>	7	1	5	1.194				<b>1.207</b>	7	1	6	1.561				<b>1.575</b>	7	1	5	1.149		<b>1.162</b>	3,9	
1607 Diego Echavarría	3			28	1.657			<b>1.685</b>			5	467				<b>472</b>			8	582				<b>590</b>			5	444		<b>449</b>	3,8	
1608 La Mota	2	8	435	5.694	653	2		<b>6.792</b>	4	111	1.416	179	1			<b>1.711</b>	4	132	1.793	226	2			<b>2.157</b>	4	108	1.363	178	1	<b>1.654</b>	4,1	
1609 La Hondonada	3	6	498	492	859			<b>1.855</b>	2	107	118	238																				

**PERSONAS, HOGARES, NUCLEOS FAMILIARES Y VIVIENDAS ENCUESTADOS Y CLASIFICADOS EN EL SISBEN POR ESTRATO DE LA VIVIENDA  
SEGÚN BARRIO O VEREDA DE RESIDENCIA  
MUNICIPIO DE MEDELLIN  
Nuevo Barrido a DICIEMBRE de 2006**

Barrio	Estrato Predominante	Nº Personas								Nº Hogares								Nº Nucleos Familiares								Nº Viviendas								Promedio Pers/Vivienda						
		Estrato de la Vivienda							Total	Estrato de la Vivienda							Total	Estrato de la Vivienda							Total	Estrato de la Vivienda							Total							
		0	1	2	3	4	5	6		0	1	2	3	4	5	6		0	1	2	3	4	5	6		0	1	2	3	4	5	6								
1617 Las Mercedes	3	38		66	480				584	15		16	112						143	19		20	161						200	15		15	110						140	4,2
1618 Nueva Villa de Aburra	3	4	11	140	361	4			520	2	3	33	90	1					129	2	3	41	117	1					164	2	3	32	90	1				128	4,1	
1619 Miravalle	4	7		11	3	42			63	2		3	1	8					14	2		3	1	10					16	2		3	1	8				14	4,5	
1620 El Nogal-Los Almendros	4	1			2	3			6	1			1	1					3	1			1	1					3	1			1	1				3	2,0	
5000 Cabecera Palmitas	3		3		4				7		1		1						2		1		1						2		1		1					2	3,5	
5001 La Suiza	1		244		4				249		62		1						64		69		1						71		61		1					63	4,0	
5002 La Sucia	1		140	38	6				184		33	10	2						45		41	10	3						54		33	10	2					45	4,1	
5003 Urquita	2		240	443	21				704		57	116	9						182		67	143	9						219		56	112	9					177	4,0	
5004 Sector Central	2	3	58	395	25				481	1	20	116	8						145	1	24	138	9						172	1	20	116	8					145	3,3	
5005 Volcana Guayabal	2	1	31	402	2				436	1	10	91	1						103	1	11	119	1						132	1	10	90	1					102	4,3	
5006 La Frisola	2	13	162	325	6				506	2	42	88	1						133	4	44	102	1						151	1	42	88	1					132	3,8	
5007 La Aldea	1	5	438	233					676	1	119	60							180	1	134	67							202	1	119	58						178	3,8	
5008 Potrero Miserenga	1	7	534	219	15				775	2	133	56	4						195	2	152	72	5						231	2	133	56	4					195	4,0	
6000 Cabecera San Cristóbal	2	53	670	5.945	376		1		7.045	20	171	1.568	106		1				1.866	22	202	1.816	116		1				2.157	20	164	1.544	106		1			1.835	3,8	
6001 La Palma	2	2	111	486	15				614	2	28	128	4						162	2	31	150	5						188	2	28	128	4					162	3,8	
6002 El Patio	2		4	51					55		1	15							16		1	15							16		1	15						16	3,4	
6003 El Uvito	2		3	7					10		1	1							2		1	1							2		1	1						2	5,0	
6004 La Cuchilla	2		36	331					367		10	83							93		12	93							105		10	81						91	4,0	
6005 Naranjal	2			5					5			1							1			1							1			1						1	5,0	
6006 Boquerón	2	5	5	37	10				57	1	2	8	2						13	1	3	9	2						15	1	2	8	2					13	4,4	
6007 San Jose de la Montaña	2	1	6	75					82	1	2	17							20	1	3	20							24	1	2	17						20	4,1	
6008 La Ilusión	2		60	202	17	4			283		17	52	4	1					74		19	65	5	2					91		16	50	4	1				71	4,0	
6009 El Yolombo	2		5	30					35		1	8							9		1	8							9		1	8						9	3,9	
6010 El Carmelo	2			84	15				99			24	5						29			26	6						32			23	5					28	3,5	
6011 El Picacho	1	6	153	146					305	2	35	32							69	2	37	40							79	2	34	32						68	4,5	
6012 Pajarito	2	7	104	1.182	47	5			1.345	3	28	311	13	1					356	3	33	394	14	1					445	3	28	304	13	1				349	3,9	
6013 Pedregal Alto	2			1					1			1							1			1							1			1						1	1,0	
6014 La Loma	2	30	1.690	9.580	198				11.498	10	384	2.360	52						2.806	12	486	2.959	67						3.524	9	373	2.333	52					2.767	4,2	
6015 Las Playas	2	4	10	272					286	2	4	79							85	2	4	88							94	2	3	78						83	3,4	
6016 Travesías	2	3	57	371	8				439	1	12	92	2						107	1	13	110	2						126	1	12	91	2					106	4,1	
6017 El Llano	2	1	15	212	9				237	1	3	55	1						60	1	3	61	1						66	1	3	53	1					58	4,1	
6018 San Cristóbal	2	16	334	9.280	2.370				12.000	5	85	2.317	655						3.062	5	102	2.843	802						3.752	5	85	2.269	635					2.994	4,0	
7000 Cabecera Altavista	1		7	6					13		2	1							3		2	1							3		2	1						3	4,3	
7001 Buga Patio Bonito	2		204	2.013	6				2.223		48	461	3						512		57	588	3						648		46	431	3					480	4,6	
7002 Aguas Frías	2	16	144	1.235	21				1.416	5	32	301	6						344	5	37	378	6						426	5	31	295	6					337	4,2	
7003 El Corazón El Morro	2	11	140	466	10				627	2	31	108	2						143	2	44	134	4						184	2	31	107	2					142	4,4	
7004 San Pablo	2		337	2.090	7				2.434		76	523	2						601		92	641	2						735		71	489	2					562	4,3	
7005 Altavista Central	2	22	678	3.893	61				4.654	5	148	919	19						1.091	7	190	1.145	21						1.363	5	141	896	16					1.058	4,4	
7006 La Esperanza	2		327	1.168	3				1.498		95	305	1						401		102	359	1						462		92	299	1					392	3,8	
7007 San José del Manzanillo	2		670	1.540	4				2.214		162	369	1						532		196	439	1						636		152	351	1					504	4,4	
7008 El Jardín	2		28	113	10				151		7	27	3						37		9	32	3						44		6	26	3					35	4,3	
8000 Cabecera San Ant de Pr.	2	71	1.378	40.365	14.951	20	7	1	56.793	33	301	9.834	4.142	3	1	1			14.315	34	375	12.245	4.881	4	2	1			17.542	33	289	9.599	4.091	3	1	1		14.017	4,1	
8001 La Florida	2	1	239	586	19				845	1	49	142	5						197	1	56	175	6						238	1	45	140	5					191	4,4	
8002 Potrerito	2	7	6	305	7				325	2	2	79	2						85	3	2	88	2						95	2	2	79	2					85	3,8	
8003 Montañita	2		87	480	12				579		22	121	5						148		25	141	5						171		22	121	5					148	3,9	
8004 Yarumalito	2		4	297	3				304		2	70	1						73		2	88	1						91		2	64	1					67	4,5	
8005 Astillero	2		55	82	26				163		12	19	7						38		14	22	8						44		12	19	6					37	4,4	
8006 El Salado	2	17	192	515	26				750	4	42	114	9						169	5	47	137	10						199	4	42	114	8					168	4,5	
8007 La Verde	2	9	140	781					930	3	34	177							214	3	40	212							255	3	34	177						214	4,3	
8008 San José	2		61	210	2				273		14	56	1						71		16	67	1						84		14	56	1					71	3,8	
9000 Cabecera Sta Elena	3			12	16				28																															

**PERSONAS, HOGARES, NUCLEOS FAMILIARES Y VIVIENDAS ENCUESTADOS Y CLASIFICADOS EN EL SISBEN POR ESTRATO DE LA VIVIENDA  
SEGÚN BARRIO O VEREDA DE RESIDENCIA  
MUNICIPIO DE MEDELLIN  
Nuevo Barrido a DICIEMBRE de 2006**

Barrio	Estrato Predominante	Nº Personas								Nº Hogares								Nº Nucleos Familiares								Nº Viviendas								Promedio Pers/Vivienda
		Estrato de la Vivienda								Estrato de la Vivienda								Estrato de la Vivienda								Estrato de la Vivienda								
		0	1	2	3	4	5	6	Total	0	1	2	3	4	5	6	Total	0	1	2	3	4	5	6	Total	0	1	2	3	4	5	6	Total	
9009 El Plan	2		74	817	100	3		<b>994</b>		16	203	24	1			<b>244</b>		20	251	35	1			<b>307</b>		14	197	24	1			<b>236</b>	4,2	
9010 Piedra Gorda	2		111	678	8			<b>797</b>		29	170	2				<b>201</b>		31	191	2				<b>224</b>		29	165	2				<b>196</b>	4,1	
9011 Mazo	2	10	186	524	2			<b>722</b>	2	45	134	1				<b>182</b>	2	50	158	1				<b>211</b>	2	43	133	1				<b>179</b>	4,0	
<b>Total Mes</b>	<b>2</b>	<b>9.475</b>	<b>321.636</b>	<b>784.852</b>	<b>377.274</b>	<b>1.125</b>	<b>79</b>	<b>6</b>	<b>1.494.447</b>	<b>3.326</b>	<b>70.975</b>	<b>189.838</b>	<b>104.503</b>	<b>297</b>	<b>22</b>	<b>4</b>	<b>368.965</b>	<b>3.752</b>	<b>91.947</b>	<b>246.484</b>	<b>132.165</b>	<b>422</b>	<b>29</b>	<b>4</b>	<b>474.803</b>	<b>3.306</b>	<b>68.817</b>	<b>182.901</b>	<b>100.417</b>	<b>286</b>	<b>22</b>	<b>4</b>	<b>355.753</b>	<b>4,2</b>
<b>Total Acumulado mes</b>	<b>2</b>	<b>9.475</b>	<b>331.111</b>	<b>1.115.963</b>	<b>1.493.237</b>	<b>1.494.362</b>	<b>1.494.441</b>	<b>1.494.368</b>		<b>3.326</b>	<b>74.301</b>	<b>264.139</b>	<b>368.642</b>	<b>368.939</b>	<b>368.961</b>	<b>368.965</b>		<b>3.752</b>	<b>95.699</b>	<b>342.183</b>	<b>474.348</b>	<b>474.770</b>	<b>474.799</b>	<b>474.803</b>		<b>3.306</b>	<b>72.123</b>	<b>255.024</b>	<b>355.441</b>	<b>355.727</b>	<b>355.749</b>	<b>355.753</b>		
<b>%</b>		0,63	21,52	52,52	25,25	0,08	0,01	0,00	<b>100,00</b>	0,90	19,24	51,45	28,32	0,08	0,01	0,00	<b>100,00</b>	0,79	19,37	51,91	27,84	0,09	0,01	0,00	<b>100,00</b>	0,93	19,34	51,41	28,23	0,08	0,01	0,00	<b>100,00</b>	
<b>% Acumulado</b>		0,63	22,16	74,67	99,92	99,99	100,00	99,99		0,90	20,14	71,59	99,91	99,99	100,00	99,99		0,79	20,16	72,07	99,90	99,99	100,00	99,99		0,93	20,27	71,69	99,91	99,99	100,00	99,99		

FUENTE: Departamento Administrativo de Planeación de Medellín. Subdirección Metroinformación. 2.006

**Resumen**

<b>Total comunas</b>	2	9.144	311.101	693.633	358.281	1.091	72	4	<b>1.373.326</b>	3.209	68.451	167.282	99.236	290	21	2	<b>338.491</b>	3.623	88.935	218.785	125.925	413	27	2	<b>437.710</b>	3.191	66.367	160.864	95.229	279	21	2	<b>325.953</b>	<b>4,2</b>
<b>Total Corregimientos</b>	2	331	10.535	91.219	18.993	34	7	2	<b>121.121</b>	117	2.524	22.556	5.267	7	1	2	<b>30.474</b>	129	3.012	27.699	6.240	9	2	2	<b>37.093</b>	115	2.450	22.037	5.188	7	1	2	<b>29.800</b>	<b>4,1</b>
<b>Area Urbana</b>	2	9.217	312.841	734.503	373.267	1.111	79	5	<b>1.431.023</b>	3.244	68.844	177.248	103.389	293	22	3	<b>353.043</b>	3.659	89.412	231.184	130.818	417	29	3	<b>455.522</b>	3.226	66.747	170.595	99.331	282	22	3	<b>340.206</b>	<b>4,2</b>
<b>Area Rural</b>	2	258	8.795	50.349	4.007	14		1	<b>63.424</b>	82	2.131	12.590	1.114	4		1	<b>15.922</b>	93	2.535	15.300	1.347	5		1	<b>19.281</b>	80	2.070	12.306	1.086	4		1	<b>15.547</b>	<b>4,1</b>
<b>% Total comunas</b>		0,67	22,65	50,51	26,09	0,08	0,01	0,00	<b>100,00</b>	0,95	20,22	49,42	29,32	0,09	0,01	0,00	<b>100,00</b>	0,83	20,32	49,98	28,77	0,09	0,01	0,00	<b>100,00</b>	0,98	20,36	49,35	29,22	0,09	0,01	0,00	<b>100,00</b>	
<b>% Total Correg</b>		0,27	8,70	75,31	15,68	0,03	0,01	0,00	<b>100,00</b>	0,38	8,28	74,02	17,28	0,02	0,00	0,01	<b>100,00</b>	0,35	8,12	74,67	16,82	0,02	0,01	0,01	<b>100,00</b>	0,39	8,22	73,95	17,41	0,02	0,00	0,01	<b>100,00</b>	
<b>% Area Urbana</b>		0,64	21,86	51,33	26,08	0,08	0,01	0,00	<b>100,00</b>	0,92	19,50	50,21	29,29	0,08	0,01	0,00	<b>100,00</b>	0,80	19,63	50,75	28,72	0,09	0,01	0,00	<b>100,00</b>	0,95	19,62	50,14	29,20	0,08	0,01	0,00	<b>100,00</b>	
<b>% Area Rural</b>		0,41	13,87	79,38	6,32	0,02		0,00	<b>100,00</b>	0,52	13,38	79,07	7,00	0,03		0,01	<b>100,00</b>	0,48	13,15	79,35	6,99	0,03		0,01	<b>100,00</b>	0,51	13,31	79,15	6,99	0,03		0,01	<b>100,00</b>	

