

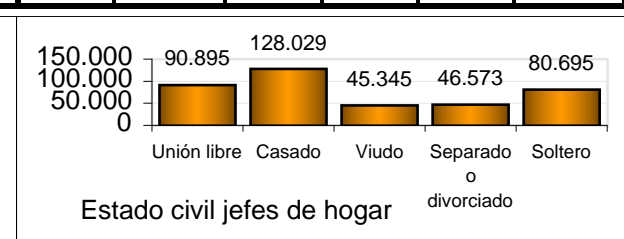
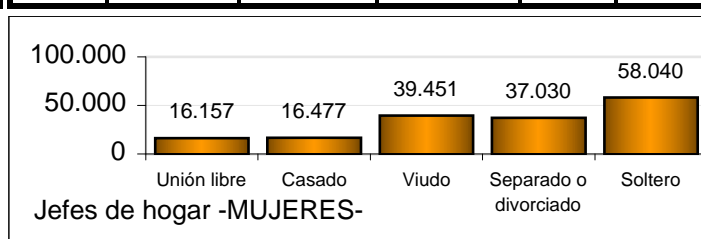
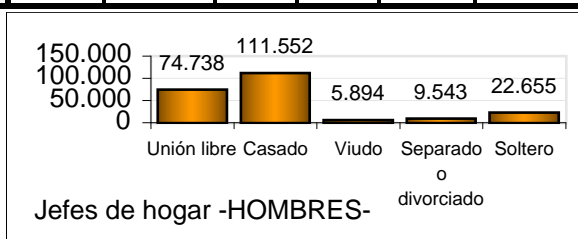
## JEFES DE HOGAR ENCUESTADOS Y CLASIFICADOS EN EL SISBÉN POR GÉNERO Y ESTADO CIVIL DEL JEFE DE HOGAR SEGÚN COMUNA O CORREGIMIENTO MUNICIPIO DE MEDELLÍN Diciembre de 2008

Comuna o Corregimiento	Jefes de hogar -HOMBRES-					Jefes de hogar -MUJERES-					Estado civil jefes de hogar							
	Unión libre	Casado	Viudo	Separado o divorciado	Soltero	Total	Unión libre	Casado	Viudo	Separado o divorciado	Soltero	Total	Unión libre	Casado	Viudo	Separado o divorciado	Soltero	Total
1 Popular	8.272	8.373	518	829	1.640	19.632	1.653	1.011	3.402	3.242	4.891	14.199	9.925	9.384	3.920	4.071	6.531	33.831
2 Santa Cruz	5.735	6.142	366	569	1.240	14.052	1.145	790	2.582	2.171	3.982	10.670	6.880	6.932	2.948	2.740	5.222	24.722
3 Manrique	7.169	9.748	562	868	1.811	20.158	1.569	1.457	3.804	3.536	5.158	15.524	8.738	11.205	4.366	4.404	6.969	35.682
4 Aranjuez	6.284	8.027	530	970	2.419	18.230	1.394	1.230	3.389	3.037	5.568	14.618	7.678	9.257	3.919	4.007	7.987	32.848
5 Castilla	3.776	8.112	360	579	1.584	14.411	871	1.358	2.891	2.459	3.923	11.502	4.647	9.470	3.251	3.038	5.507	25.913
6 Doce de Octubre	6.693	11.744	630	829	1.936	21.832	1.341	1.833	4.058	3.670	5.677	16.579	8.034	13.577	4.688	4.499	7.613	38.411
7 Robledo	5.811	9.937	366	727	1.570	18.411	1.099	1.101	2.915	3.277	4.173	12.565	6.910	11.038	3.281	4.004	5.743	30.976
8 Villa Hermosa	7.552	8.643	472	740	1.885	19.292	1.769	1.439	3.252	3.041	5.576	15.077	9.321	10.082	3.724	3.781	7.461	34.369
9 Buenos Aires	3.752	7.329	354	605	1.740	13.780	1.138	2.002	2.718	2.514	4.260	12.632	4.890	9.331	3.072	3.119	6.000	26.412
10 La Candelaria	1.180	1.192	133	378	1.315	4.198	402	311	600	607	1.546	3.466	1.582	1.503	733	985	2.861	7.664
11 Laureles Estadio	59	55	6	21	62	203	10	15	51	38	69	183	69	70	57	59	131	386
12 La América	356	913	49	91	247	1.656	76	157	385	322	486	1.426	432	1.070	434	413	733	3.082
13 San Javier	7.399	9.023	449	779	1.614	19.264	1.646	1.215	3.046	3.190	4.818	13.915	9.045	10.238	3.495	3.969	6.432	33.179
14 El Poblado	97	361	24	26	53	561	16	48	104	73	138	379	113	409	128	99	191	940
15 Guayabal	1.427	3.165	184	265	682	5.723	334	422	1.204	1.041	1.622	4.623	1.761	3.587	1.388	1.306	2.304	10.346
16 Belén	3.144	6.806	356	497	1.146	11.949	670	816	2.325	2.120	2.611	8.542	3.814	7.622	2.681	2.617	3.757	20.491
50 Palmitas	292	361	29	28	89	799	19	22	111	40	85	277	311	383	140	68	174	1.076
60 San Cristóbal	1.615	3.459	175	227	509	5.985	309	358	897	738	1.007	3.309	1.924	3.817	1.072	965	1.516	9.294
70 Altavista	924	1.302	74	106	201	2.607	167	138	259	326	455	1.345	1.091	1.440	333	432	656	3.952
80 San Antonio de Prado	2.980	6.153	219	363	766	10.481	485	641	1.325	1.496	1.819	5.766	3.465	6.794	1.544	1.859	2.585	16.247
90 Santa Elena	221	707	38	46	146	1.158	44	113	133	92	176	558	265	820	171	138	322	1.716
<b>Total Mes</b>	<b>74.738</b>	<b>111.552</b>	<b>5.894</b>	<b>9.543</b>	<b>22.655</b>	<b>224.382</b>	<b>16.157</b>	<b>16.477</b>	<b>39.451</b>	<b>37.030</b>	<b>58.040</b>	<b>167.155</b>	<b>90.895</b>	<b>128.029</b>	<b>45.345</b>	<b>46.573</b>	<b>80.695</b>	<b>391.537</b>
<b>Total Acumulado</b>	<b>74.738</b>	<b>186.290</b>	<b>192.184</b>	<b>201.727</b>	<b>224.382</b>		<b>16.157</b>	<b>32.634</b>	<b>72.085</b>	<b>109.115</b>	<b>167.155</b>		<b>90.895</b>	<b>218.924</b>	<b>264.269</b>	<b>310.842</b>	<b>391.537</b>	

FUENTE: Departamento Administrativo de Planeación de Medellín. Subdirección Metroinformación. 2.008

### Resumen

<b>Total comunas</b>	68.706	99.570	5.359	8.773	20.944	203.352	15.133	15.205	36.726	34.338	54.498	155.900	83.839	114.775	42.085	43.111	75.442	359.252
<b>Total Corregimientos</b>	6.032	11.982	535	770	1.711	21.030	1.024	1.272	2.725	2.692	3.542	11.255	7.056	13.254	3.260	3.462	5.253	32.285
<b>Area Urbana</b>	71.880	106.096	5.599	9.153	21.787	214.515	15.669	15.904	38.177	35.968	56.487	162.205	87.549	122.000	43.776	45.121	78.274	376.720
<b>Area Rural</b>	2.858	5.456	295	390	868	9.867	488	573	1.274	1.062	1.553	4.950	3.346	6.029	1.569	1.452	2.421	14.817



**JEFES DE HOGAR ENCUESTADOS Y CLASIFICADOS EN EL SISBÉN  
POR GÉNERO Y ESTADO CIVIL DEL JEFE DE HOGAR SEGÚN BARRIO O VEREDA  
MUNICIPIO DE MEDELLIN  
Diciembre de 2008**

Barrio o vereda	Jefes de hogar -HOMBRES-						Jefes de hogar -MUJERES-						Estado civil jefes de hogar					
	Unión libre	Casado	Viudo	Separado o divorciado	Soltero	Total	Unión libre	Casado	Viudo	Separado o divorciado	Soltero	Total	Unión libre	Casado	Viudo	Separado o divorciado	Soltero	Total
101 Santo Domingo Sabio N° 1	1.444	1.505	90	152	273	3.464	242	133	649	618	769	2.411	1.686	1.638	739	770	1.042	5.875
102 Santo Domingo Sabio N° 2	482	437	22	48	71	1.060	147	69	173	203	285	877	629	506	195	251	356	1.937
103 Popular	1.505	1.381	84	141	278	3.389	308	196	652	528	956	2.640	1.813	1.577	736	669	1.234	6.029
104 Granizal	609	777	43	63	117	1.609	107	84	282	281	401	1.155	716	861	325	344	518	2.764
105 Moscú N° 2	1.287	1.372	81	123	341	3.204	184	106	541	492	819	2.142	1.471	1.478	622	615	1.160	5.346
106 Villa Guadalupe	597	833	60	90	162	1.742	148	124	338	312	415	1.337	745	957	398	402	577	3.079
107 San Pablo	549	865	56	72	123	1.665	127	109	267	258	381	1.142	676	974	323	330	504	2.807
108 El Compromiso	248	170	11	16	46	491	48	36	84	85	131	384	296	206	95	101	177	875
109 Aldea Pablo VI	181	103	6	8	23	321	35	19	43	46	81	224	216	122	49	54	104	545
110 La Esperanza N° 2	211	178	10	16	39	454	40	31	73	68	117	329	251	209	83	84	156	783
111 La Avanzada	435	229	23	40	55	782	93	39	112	158	173	575	528	268	135	198	228	1.357
112 Carpinelo	724	523	32	60	112	1.451	174	65	188	193	363	983	898	588	220	253	475	2.434
201 La Isla	804	812	46	69	155	1.886	138	106	351	273	499	1.367	942	918	397	342	654	3.253
202 El Playón de Los Comuneros	592	529	27	47	127	1.322	94	63	271	209	349	986	686	592	298	256	476	2.308
203 Pablo VI	275	318	16	24	54	687	40	27	133	105	173	478	315	345	149	129	227	1.165
204 La Frontera	344	504	17	40	102	1.007	59	59	187	135	235	675	403	563	204	175	337	1.682
205 La Francia	884	984	48	101	175	2.192	121	71	346	296	643	1.477	1.005	1.055	394	397	818	3.669
206 Andalucía	553	714	45	53	138	1.503	129	93	269	195	351	1.037	682	807	314	248	489	2.540
207 Villa Del Socorro	1.159	1.174	89	111	246	2.779	285	194	549	463	849	2.340	1.444	1.368	638	574	1.095	5.119
208 Villa Niza	367	298	30	41	74	810	102	53	137	155	318	765	469	351	167	196	392	1.575
209 Moscú N° 1	128	146	4	17	31	326	33	26	58	57	129	303	161	172	62	74	160	629
210 Santa Cruz	252	193	12	24	54	535	65	33	88	115	181	482	317	226	100	139	235	1.017
211 La Rosa	377	470	32	42	84	1.005	79	65	193	168	255	760	456	535	225	210	339	1.765
301 La Salle	762	1.091	66	99	224	2.242	195	227	431	430	581	1.864	957	1.318	497	529	805	4.106
302 Las Granjas	1.299	2.006	116	138	280	3.839	195	199	722	693	924	2.733	1.494	2.205	838	831	1.204	6.572
303 Campo Valdés N° 2	555	1.144	79	100	218	2.096	118	127	534	395	553	1.727	673	1.271	613	495	771	3.823
304 Santa Inés	669	1.046	49	94	136	1.994	144	96	365	355	502	1.462	813	1.142	414	449	638	3.456
305 El Raizal	573	997	51	82	179	1.882	141	178	401	353	495	1.568	714	1.175	452	435	674	3.450
306 El Pomar	132	285	8	25	66	516	34	55	95	67	111	362	166	340	103	92	177	878
307 Manrique Central N° 2	114	318	17	29	91	569	25	58	129	126	165	503	139	376	146	155	256	1.072
308 Manrique Oriental	332	726	44	54	139	1.295	92	181	289	255	369	1.186	424	907	333	309	508	2.481
309 Versailles N° 1	667	835	53	73	170	1.798	159	128	314	298	486	1.385	826	963	367	371	656	3.183
310 Versailles N° 2	697	448	27	66	112	1.350	143	66	166	208	285	868	840	514	193	274	397	2.218
311 La Cruz	421	220	18	26	64	749	141	57	86	124	244	652	562	277	104	150	308	1.401
312 Oriente	312	190	12	31	47	592	58	21	68	52	164	363	370	211	80	83	211	955
313 Maria Cano - Carambolas	230	143	7	9	21	410	57	21	59	56	112	305	287	164	66	65	133	715
314 San José La Cima N° 1	210	122	9	20	30	391	30	21	63	57	90	261	240	143	72	77	120	652
315 San José La Cima N° 2	196	177	6	22	34	435	37	22	82	67	77	285	233	199	88	89	111	720
401 Berlín	211	492	37	36	114	890	64	83	185	147	229	708	275	575	222	183	343	1.598
402 San Isidro	560	1.043	58	93	264	2.018	133	174	378	333	522	1.540	693	1.217	436	426	786	3.558
403 Palermo	458	443	25	61	109	1.096	120	68	162	188	294	832	578	511	187	249	403	1.928
404 Bermejál- Los Alamos	281	438	22	40	91	872	52	51	163	154	257	677	333	489	185	194	348	1.549
405 Moravia	2.517	1.564	113	225	624	5.043	553	245	713	693	1.661	3.865	3.070	1.809	826	918	2.285	8.908
407 Sevilla	45	88	8	24	88	253	6	16	43	50	88	203	51	104	51	74	176	456
408 San Pedro	222	192	21	60	196	691	65	36	131	125	325	682	287	228	152	185	521	1.373
409 Manrique Central N° 1	243	493	34	76	153	999	57	91	248	174	326	896	300	584	282	250	479	1.895
410 Campo Valdés N° 1	329	647	42	87	172	1.277	81	120	342	273	419	1.235	410	767	384	360	591	2.512

**JEFES DE HOGAR ENCUESTADOS Y CLASIFICADOS EN EL SISBÉN  
POR GÉNERO Y ESTADO CIVIL DEL JEFE DE HOGAR SEGÚN BARRIO O VEREDA  
MUNICIPIO DE MEDELLIN  
Diciembre de 2008**

Barrio o vereda	Jefes de hogar -HOMBRES-						Jefes de hogar -MUJERES-						Estado civil jefes de hogar					
	Unión libre	Casado	Viudo	Separado o divorciado	Soltero	Total	Unión libre	Casado	Viudo	Separado o divorciado	Soltero	Total	Unión libre	Casado	Viudo	Separado o divorciado	Soltero	Total
411 Las Esmeraldas	193	473	21	32	62	781	24	29	126	96	171	446	217	502	147	128	233	1.227
412 La Piñuela	273	493	25	60	120	971	62	103	201	200	282	848	335	596	226	260	402	1.819
413 Aranjuez	220	467	31	47	94	859	30	57	200	187	238	712	250	524	231	234	332	1.571
414 Basilia	407	784	58	65	175	1.489	70	67	292	193	447	1.069	477	851	350	258	622	2.558
415 Miranda	325	410	35	64	157	991	77	90	205	224	309	905	402	500	240	288	466	1.896
501 Toscana	258	377	12	20	86	753	74	92	144	113	208	631	332	469	156	133	294	1.384
502 Las Brisas	137	560	10	22	77	806	22	65	133	120	168	508	159	625	143	142	245	1.314
503 Florencia	262	814	43	45	107	1.271	83	189	248	248	337	1.105	345	1.003	291	293	444	2.376
504 Tejelo	206	793	31	52	109	1.191	57	126	285	219	261	948	263	919	316	271	370	2.139
505 Boyacá	87	377	12	12	37	525	14	56	113	78	103	364	101	433	125	90	140	889
507 Héctor Abad Gómez	307	301	11	25	77	721	63	35	100	76	180	454	370	336	111	101	257	1.175
508 Belalcazar	274	358	10	32	98	772	44	37	101	104	247	533	318	395	111	136	345	1.305
509 Girardot	155	366	26	30	77	654	25	57	128	110	155	475	180	423	154	140	232	1.129
510 Tricentenario	159	508	11	27	91	796	19	69	132	164	193	577	178	577	143	191	284	1.373
511 Castilla	923	1.915	103	160	423	3.524	272	395	783	658	1.061	3.169	1.195	2.310	886	818	1.484	6.693
513 Francisco Antonio Zea	545	802	44	64	203	1.658	100	120	344	256	528	1.348	645	922	388	320	731	3.006
514 Alfonso López	393	788	39	67	141	1.428	81	92	304	249	407	1.133	474	880	343	316	548	2.561
517 Caribe	28	21	2	10	33	94	11	12	21	17	30	91	39	33	23	27	63	185
519 Progreso	42	132	6	13	25	218	6	13	55	47	45	166	48	145	61	60	70	384
601 Santander	681	1.060	60	103	155	2.059	119	112	358	362	548	1.499	800	1.172	418	465	703	3.558
602 Doce de Octubre N° 1	689	1.115	66	83	146	2.099	123	157	407	365	538	1.590	812	1.272	473	448	684	3.689
603 Doce de Octubre N° 2	428	934	37	63	143	1.605	127	244	282	318	416	1.387	555	1.178	319	381	559	2.992
604 Pedregal	644	1.673	88	126	306	2.837	103	147	619	428	659	1.956	747	1.820	707	554	965	4.793
605 La Esperanza	728	1.607	91	102	269	2.797	163	313	609	446	717	2.248	891	1.920	700	548	986	5.045
606 San Martín de Porres	792	1.291	74	93	264	2.514	180	298	476	438	672	2.064	972	1.589	550	531	936	4.578
607 Kennedy	1.157	2.037	111	142	394	3.841	241	321	723	677	1.097	3.059	1.398	2.358	834	819	1.491	6.900
608 Picacho	280	379	11	16	52	738	50	52	118	147	222	589	330	431	129	163	274	1.327
609 Picachito	430	536	43	33	68	1.110	51	53	131	149	252	636	481	589	174	182	320	1.746
610 Mirador del Doce	264	310	10	19	42	645	57	35	115	104	175	486	321	345	125	123	217	1.131
611 Progreso N° 2	268	407	13	26	48	762	55	55	90	106	172	478	323	462	103	132	220	1.240
612 El Triunfo	332	395	26	23	49	825	72	46	130	130	209	587	404	441	156	153	258	1.412
701 Universidad Nacional	31	12	2		9	54	4	2	9	3	11	29	35	14	11	3	20	83
702 Cerro El Volador	328	257	16	41	90	732	62	24	132	102	196	516	390	281	148	143	286	1.248
703 San Germán	84	141	10	22	35	292	22	27	65	63	81	258	106	168	75	85	116	550
706 La Pilarica	10	22	1	2	7	42	1	1	3	5	10	20	11	23	4	7	17	62
707 Bosques de San Pablo	37	316	2	15	36	406	8	32	70	66	59	235	45	348	72	81	95	641
708 Altamira	6	19		1	3	29		2	6	6	6	20	6	21	6	7	9	49
709 Córdoba	75	86	5	2	21	189	23	22	26	39	65	175	98	108	31	41	86	364
710 López de Mesa	142	637	31	31	68	909	20	48	205	189	154	616	162	685	236	220	222	1.525
711 El Diamante	475	1.159	49	73	173	1.929	110	145	371	366	438	1.430	585	1.304	420	439	611	3.359
712 Aures N° 2	1.533	2.633	85	161	360	4.772	242	238	688	736	1.078	2.982	1.775	2.871	773	897	1.438	7.754
713 Aures N° 1	500	824	27	66	122	1.539	90	89	222	281	330	1.012	590	913	249	347	452	2.551
714 Bello Horizonte	175	530	21	33	96	855	30	57	142	167	177	573	205	587	163	200	273	1.428
715 Villa Flora	162	416	16	20	72	686	33	88	137	164	166	588	195	504	153	184	238	1.274
716 Palenque	94	318	10	22	55	499	19	42	94	90	101	346	113	360	104	112	156	845
717 Robledo	140	245	14	26	51	476	23	20	77	80	89	289	163	265	91	106	140	765
718 Cucaracho	286	618	14	44	85	1.047	56	62	161	217	231	727	342	680	175	261	316	1.774

**JEFES DE HOGAR ENCUESTADOS Y CLASIFICADOS EN EL SISBÉN  
POR GÉNERO Y ESTADO CIVIL DEL JEFE DE HOGAR SEGÚN BARRIO O VEREDA  
MUNICIPIO DE MEDELLIN  
Diciembre de 2008**

Barrio o vereda	Jefes de hogar -HOMBRES-					Jefes de hogar -MUJERES-					Estado civil jefes de hogar							
	Unión libre	Casado	Viudo	Separado o divorciado	Soltero	Total	Unión libre	Casado	Viudo	Separado o divorciado	Soltero	Total	Unión libre	Casado	Viudo	Separado o divorciado	Soltero	Total
719 Fuente Clara	295	329	8	32	62	726	34	27	85	102	146	394	329	356	93	134	208	1.120
720 Santa Margarita	625	593	23	62	110	1.413	135	81	211	270	381	1.078	760	674	234	332	491	2.491
721 Nazareth	34	62	6	4	7	113	3		9	11	12	35	37	62	15	15	19	148
722 Olaya Herrera	585	374	21	48	74	1.102	124	46	133	201	270	774	709	420	154	249	344	1.876
723 Pajarito	194	346	5	22	34	601	60	48	69	119	172	468	254	394	74	141	206	1.069
801 Villa Hermosa	222	624	34	40	132	1.052	55	122	234	182	296	889	277	746	268	222	428	1.941
802 La Mansión	164	512	15	47	111	849	54	118	186	149	276	783	218	630	201	196	387	1.632
803 San Miguel	38	168	16	13	49	284	20	63	82	61	114	340	58	231	98	74	163	624
804 La Ladera	94	194	11	14	55	368	40	50	64	60	143	357	134	244	75	74	198	725
805 Batallón Girardot	39	63	5	10	17	134	12	24	39	23	41	139	51	87	44	33	58	273
806 Llanaditas	819	603	31	58	117	1.628	226	103	231	234	505	1.299	1.045	706	262	292	622	2.927
807 Los Mangos	648	793	32	50	128	1.651	120	109	242	278	503	1.252	768	902	274	328	631	2.903
808 Enciso	397	797	46	54	155	1.449	96	147	304	234	428	1.209	493	944	350	288	583	2.658
809 Sucre	400	621	53	62	141	1.277	83	64	219	164	335	865	483	685	272	226	476	2.142
810 El Pinal	885	1.135	61	69	219	2.369	231	212	413	386	653	1.895	1.116	1.347	474	455	872	4.264
811 Trece de Noviembre	620	419	14	50	96	1.199	135	81	171	187	354	928	755	500	185	237	450	2.127
812 La Libertad	527	501	23	53	135	1.239	111	63	193	213	374	954	638	564	216	266	509	2.193
813 Villa Tina	623	644	42	68	147	1.524	144	76	251	239	420	1.130	767	720	293	307	567	2.654
814 San Antonio	618	373	20	36	110	1.157	133	52	159	170	272	786	751	425	179	206	382	1.943
815 Las Estancias	647	607	30	63	141	1.488	119	75	206	204	383	987	766	682	236	267	524	2.475
816 Villa Turbay	333	204	11	22	44	614	78	21	81	78	176	434	411	225	92	100	220	1.048
817 La Sierra	58	22	1	5	10	96	11	4	15	17	28	75	69	26	16	22	38	171
819 Villa Liliam	420	363	27	26	78	914	101	55	162	162	275	755	521	418	189	188	353	1.669
901 Juan Pablo li	446	548	25	45	109	1.173	58	27	200	174	230	689	504	575	225	219	339	1.862
902 Barrios de Jesús	128	116	10	21	18	293	44	26	47	49	106	272	172	142	57	70	124	565
903 Bombona N° 2	452	854	25	56	172	1.559	132	275	211	264	536	1.418	584	1.129	236	320	708	2.977
904 Los Cerros El Verjel	207	492	18	39	64	820	40	42	171	145	211	609	247	534	189	184	275	1.429
905 Alejandro Echavarría	177	512	26	28	138	881	65	133	171	197	281	847	242	645	197	225	419	1.728
906 Barrio Caycedo	159	275	28	46	128	636	66	79	179	131	237	692	225	354	207	177	365	1.328
907 Buenos Aires	136	459	18	38	138	789	70	192	212	174	300	948	206	651	230	212	438	1.737
908 Mira Flores	123	362	14	25	77	601	40	78	107	101	153	479	163	440	121	126	230	1.080
909 Cataluña	106	403	8	24	77	618	25	99	100	123	161	508	131	502	108	147	238	1.126
910 La Milagrosa	218	603	38	47	158	1.064	108	256	234	184	334	1.116	326	859	272	231	492	2.180
911 Gerona	152	372	21	46	132	723	59	166	183	136	287	831	211	538	204	182	419	1.554
912 El Salvador	385	946	50	84	218	1.683	125	278	407	341	467	1.618	510	1.224	457	425	685	3.301
913 Loreto	830	1.221	68	91	265	2.475	253	320	452	424	794	2.243	1.083	1.541	520	515	1.059	4.718
914 La Asomadera N° 1	43	39	2	3	6	93	11	7	9	18	19	64	54	46	11	21	25	157
915 La Asomadera N° 2		2			1	3				1		1		2		1	1	4
916 La Asomadera N° 3	1	2	1			4	2	3			1	6	3	5	1		1	10
917 Ocho de Marzo	189	123	2	12	39	365	40	21	35	52	143	291	229	144	37	64	182	656
1001 Prado	34	35	6	20	61	156	14	12	28	30	64	148	48	47	34	50	125	304
1003 Jesús Nazareno	22	23	3	9	56	113	10	6	16	18	46	96	32	29	19	27	102	209
1004 El Chagualo	105	172	5	19	174	475	30	30	63	87	228	438	135	202	68	106	402	913
1005 Estación Villa	52	25	4	41	77	199	14	13	26	22	72	147	66	38	30	63	149	346
1006 San Benito	29	39	7	22	66	163	9	5	11	19	47	91	38	44	18	41	113	254
1007 Guayaquil	24	4	3	13	38	82	15	3	4	7	27	56	39	7	7	20	65	138
1008 Corazón de Jesús	1	2	1	4	5	13	2		1		6	9	3	2	2	4	11	22

**JEFES DE HOGAR ENCUESTADOS Y CLASIFICADOS EN EL SISBÉN  
POR GÉNERO Y ESTADO CIVIL DEL JEFE DE HOGAR SEGÚN BARRIO O VEREDA  
MUNICIPIO DE MEDELLIN  
Diciembre de 2008**

Barrio o vereda	Jefes de hogar -HOMBRES-					Jefes de hogar -MUJERES-					Estado civil jefes de hogar							
	Unión libre	Casado	Viudo	Separado o divorciado	Soltero	Total	Unión libre	Casado	Viudo	Separado o divorciado	Soltero	Total	Unión libre	Casado	Viudo	Separado o divorciado	Soltero	Total
1011 Calle Nueva	1	1	1	1	11	15	3	2	1	2	4	12	4	3	2	3	15	27
1012 Perpetuo Socorro	1	1			2	4		1		1	1	3	1	2		1	3	7
1013 Barrio Colon	107	122	10	42	153	434	51	38	36	65	159	349	158	160	46	107	312	783
1014 Las Palmas	561	593	51	116	390	1.711	185	162	294	236	609	1.486	746	755	345	352	999	3.197
1015 Bombona N° 1	27	34	8	17	48	134	6	7	17	22	54	106	33	41	25	39	102	240
1016 Boston	40	70	10	15	39	174	10	16	45	28	67	166	50	86	55	43	106	340
1017 Los Angeles	20	29	4	5	13	71	5	6	17	19	21	68	25	35	21	24	34	139
1018 Villa Nueva	53	6	8	27	86	180	18	2	8	9	40	77	71	8	16	36	126	257
1019 La Candelaria	50	4	3	14	53	124	10	1	10	15	45	81	60	5	13	29	98	205
1020 San Diego	53	32	9	13	43	150	20	7	23	27	56	133	73	39	32	40	99	283
1101 Carlos E Restrepo	2	3				5				2	2	6	2	3	2	2	2	11
1102 Suramericana									1		1	2			1		1	2
1103 Naranjal	32	25	2	14	35	108	8	7	18	12	31	76	40	32	20	26	66	184
1104 San Joaquín	8	13	1	2	11	35	1	3	10	8	14	36	9	16	11	10	25	71
1105 Los Conquistadores	1	1			1	3				1		1	1	1		1	1	4
1107 Bolivariana			1	1		2			4	1		5			5	2		7
1108 Laureles		2			1	3			4	3	1	8		2	4	3	2	11
1109 Las Acacias	1	1			1	3		1			2	3	1	2			3	6
1110 La Castellana	1	3			1	5			1	1	1	3	1	3	1	1	2	8
1111 Lorena		1			1	2		2	1	3	5	11		3	1	3	6	13
1112 El Velódromo		1	1		2	4			1		3	6		1	2	2	5	10
1113 Estadio				1	1	2					1	1				1	2	3
1114 Los Colores	1	1			1	3				3	1	4	1	1		3	2	7
1115 Cuarta Brigada	12	2	1	3	3	21		1	4	1	4	10	12	3	5	4	7	31
1117 Florida Nueva	1	2			4	7	1	1	5	1	3	11	2	3	5	1	7	18
1201 Ferrini	120	141	4	12	27	304	18	6	54	34	70	182	138	147	58	46	97	486
1202 Calazans	5	7	3			15	2		5	7	6	20	7	7	8	7	6	35
1203 Los Pinos		6	1	3	1	11			2		5	7		6	3	3	6	18
1204 La América	5	9		7	5	26	2	4	14	13	21	54	7	13	14	20	26	80
1205 La Floresta	14	21	1	2	10	48	1	11	11	16	21	60	15	32	12	18	31	108
1206 Santa Lucia	17	55	3	9	30	114	7	14	41	34	42	138	24	69	44	43	72	252
1207 El Danubio	8	16	1	4	10	39	1	10	10	15	18	54	9	26	11	19	28	93
1208 Campo Alegre	12	47	1	5	13	78	6	12	22	17	34	91	18	59	23	22	47	169
1209 Santa Mónica	36	92	5	8	23	164	11	30	32	28	43	144	47	122	37	36	66	308
1210 Barrio Cristóbal	45	179	11	17	45	297	14	29	85	60	71	259	59	208	96	77	116	556
1211 Simón Bolívar		1		1	1	3		1		1		2		2		2	1	5
1212 Santa Teresita		4	1	1	4	10	1	1	3	3	7	15	1	5	4	4	11	25
1213 Calazans Parte Alta	94	335	18	22	78	547	13	39	106	94	148	400	107	374	124	116	226	947
1301 El Pesebre	332	373	15	39	82	841	69	40	139	149	253	650	401	413	154	188	335	1.491
1302 Blanquizal	626	417	23	40	93	1.199	166	57	187	201	348	959	792	474	210	241	441	2.158
1303 Santa Rosa de Lima	30	27		3	16	76	8	2	18	18	29	75	38	29	18	21	45	151
1304 Los Alcázares	62	240	11	19	54	386	8	19	91	73	96	287	70	259	102	92	150	673
1305 Metropolitano	291	359	12	32	61	755	41	25	75	99	145	385	332	384	87	131	206	1.140
1306 La Pradera	411	1.002	49	94	169	1.725	119	168	338	375	385	1.385	530	1.170	387	469	554	3.110
1307 Juan XXIII - La Quiebra	804	691	23	77	132	1.727	135	106	211	277	381	1.110	939	797	234	354	513	2.837
1308 San Javier N° 2	24	44	5	4	10	87	6	7	28	12	18	71	30	51	33	16	28	158
1309 San Javier N° 1	45	117	10	11	29	212	5	21	59	36	56	177	50	138	69	47	85	389

**JEFES DE HOGAR ENCUESTADOS Y CLASIFICADOS EN EL SISBÉN  
POR GÉNERO Y ESTADO CIVIL DEL JEFE DE HOGAR SEGÚN BARRIO O VEREDA  
MUNICIPIO DE MEDELLIN  
Diciembre de 2008**

Barrio o vereda	Jefes de hogar -HOMBRES-						Jefes de hogar -MUJERES-						Estado civil jefes de hogar					
	Unión libre	Casado	Viudo	Separado o divorciado	Soltero	Total	Unión libre	Casado	Viudo	Separado o divorciado	Soltero	Total	Unión libre	Casado	Viudo	Separado o divorciado	Soltero	Total
1310 Veinte de Julio	418	773	41	63	121	1.416	92	81	276	209	346	1.004	510	854	317	272	467	2.420
1311 Belencito	22	30	2	2	4	60	3	4	18	18	22	65	25	34	20	20	26	125
1312 Betania	482	752	31	59	125	1.449	138	135	238	220	344	1.075	620	887	269	279	469	2.524
1313 El Corazón	198	264	16	15	49	542	62	48	66	69	125	370	260	312	82	84	174	912
1314 Las Independencias	1.319	967	64	82	178	2.610	303	125	378	399	861	2.066	1.622	1.092	442	481	1.039	4.676
1315 Nuevos Conquistadores	773	523	28	63	103	1.490	162	73	218	252	400	1.105	935	596	246	315	503	2.595
1316 El Salado	667	708	46	50	126	1.597	129	112	209	272	354	1.076	796	820	255	322	480	2.673
1317 Eduardo Santos	59	157	5	12	20	253	24	36	33	40	56	189	83	193	38	52	76	442
1318 Antonio Nariño	585	1.046	35	74	177	1.917	117	97	315	304	409	1.242	702	1.143	350	378	586	3.159
1319 El Socorro / La Gabriela	251	533	33	40	65	922	59	59	149	167	190	624	310	592	182	207	255	1.546
1401 Barrio Colombia	3	8			1	12	2	2	4		4	12	5	10	4		5	24
1402 Simesa				1		1				1	1	2				2	1	3
1406 Las Lomas N° 1							1					1	1					1
1407 Las Lomas N° 2								1				1			1			1
1409 El Tesoro	16	51	4	4	9	84	5	8	16	16	18	63	21	59	20	20	27	147
1410 Los Naranjos	24	121	8	6	13	172	2	11	34	18	27	92	26	132	42	24	40	264
1411 Los Balsos N° 1	14	45	4	5	7	75	1	5	6	9	21	42	15	50	10	14	28	117
1412 San Lucas	11	27	2	4	5	49		6	17	7	13	43	11	33	19	11	18	92
1415 Los Balsos N° 2					1	1				1		1				1	1	2
1416 Alejandria	22	82	5	2	9	120	4	10	20	14	37	85	26	92	25	16	46	205
1417 La Florida	5	23		2	4	34	1	5	2	5	7	20	6	28	2	7	11	54
1418 El Poblado		2				2						2		2				2
1419 Manila	2	1	1	2	3	9		1	4	2	9	16	2	2	5	4	12	25
1420 Astorga		1			1	2						2		1			1	2
1421 Patio Bonito											1	1					1	1
1502 Tenche	3	4	1		4	12		2	2	1	2	7	3	6	3	1	6	19
1503 Trinidad	502	641	62	97	251	1.553	131	96	388	270	635	1.520	633	737	450	367	886	3.073
1504 Santa Fe	5	6		3	5	19	1	2	5	10	19	37	6	8	5	13	24	56
1505 Shellmar				1		1						1				1		1
1507 Campo Amor	36	168	14	14	42	274	10	32	84	58	80	264	46	200	98	72	122	538
1508 Noel	7	38	1	3	7	56	4	3	13	7	10	37	11	41	14	10	17	93
1509 Cristo Rey	170	609	32	42	108	961	38	94	254	211	235	832	208	703	286	253	343	1.793
1510 Guayabal	8	15	2	3	9	37	2	3	12	4	7	28	10	18	14	7	16	65
1511 La Colina	696	1.684	72	102	256	2.810	148	190	446	480	634	1.898	844	1.874	518	582	890	4.708
1601 Fátima	15	80	4	10	29	138	11	18	54	33	50	166	26	98	58	43	79	304
1602 Rosales	2	5		1	2	10	1	2	3		4	10	3	7	3	1	6	20
1603 Belén	12	50	4	9	24	99		14	28	23	28	93	12	64	32	32	52	192
1604 Granada	2	11		2	5	20	3	4	15	3	13	38	5	15	15	5	18	58
1605 San Bernardo	311	1.220	64	93	241	1.929	82	133	521	374	498	1.608	393	1.353	585	467	739	3.537
1606 Las Playas	106	500	33	27	50	716	28	62	213	130	115	548	134	562	246	157	165	1.264
1607 Diego Echavarría	29	215	6	7	26	283	4	15	72	50	36	177	33	230	78	57	62	460
1608 La Mota	238	609	31	39	77	994	50	88	192	199	156	685	288	697	223	238	233	1.679
1609 La Hondonada	104	194	3	7	19	327	15	29	39	46	58	187	119	223	42	53	77	514
1610 El Rincón	647	1.020	50	75	168	1.960	125	105	243	349	422	1.244	772	1.125	293	424	590	3.204
1611 La Loma de Los Bernal	33	51	3	6	7	100	5	9	25	19	26	84	38	60	28	25	33	184
1612 La Gloria	35	146	10	10	21	222	4	15	59	42	36	156	39	161	69	52	57	378
1613 Altavista	931	1.191	80	89	210	2.501	219	157	395	412	542	1.725	1.150	1.348	475	501	752	4.226

**JEFES DE HOGAR ENCUESTADOS Y CLASIFICADOS EN EL SISBÉN  
POR GÉNERO Y ESTADO CIVIL DEL JEFE DE HOGAR SEGÚN BARRIO O VEREDA  
MUNICIPIO DE MEDELLIN  
Diciembre de 2008**

Barrio o vereda	Jefes de hogar -HOMBRES-					Jefes de hogar -MUJERES-					Estado civil jefes de hogar							
	Unión libre	Casado	Viudo	Separado o divorciado	Soltero	Total	Unión libre	Casado	Viudo	Separado o divorciado	Soltero	Total	Unión libre	Casado	Viudo	Separado o divorciado	Soltero	Total
1614 La Palma	5	20	5	1	6	37	5	1	15	12	10	43	10	21	20	13	16	80
1615 Los Alpes	61	287	13	21	55	437	14	35	73	83	90	295	75	322	86	104	145	732
1616 Las Violetas	571	1.064	47	87	166	1.935	94	107	312	296	437	1.246	665	1.171	359	383	603	3.181
1617 Las Mercedes	29	88	3	5	33	158	7	17	36	30	68	158	36	105	39	35	101	316
1618 Nueva Villa de Aburra	12	47		5	4	68	3	5	19	13	17	57	15	52	19	18	21	125
1619 Miravalle	1	5		2	2	10			6	4	4	14	1	5	6	6	6	24
1620 El Nogal-Los Almendros		3		1	1	5			4	2	1	7		3	4	3	2	12
1621 Cerro Nutivara									1			1			1			1
5000 Cabecera Palmitas		1				1			1			1		1	1			2
5001 La Suiza	19	24	1	3	5	52	1	1	6	1	3	12	20	25	7	4	8	64
5002 La Sucia	11	16	1		7	35	1	2	2	1	1	7	12	18	3	1	8	42
5003 Urquita	44	57	5	5	12	123	3	3	12	11	25	54	47	60	17	16	37	177
5004 Sector Central	30	44	4	3	21	102	1	7	24	9	14	55	31	51	28	12	35	157
5005 Volcana Guayabal	25	46	4	3	2	80	4	2	12	3	7	28	29	48	16	6	9	108
5006 La Frisola	59	41	5	2	7	114	3		16	2	6	27	62	41	21	4	13	141
5007 La Aldea	50	65	4	5	19	143	2	5	18	5	13	43	52	70	22	10	32	186
5008 Potrera Miserenga	54	67	5	7	16	149	4	2	20	8	16	50	58	69	25	15	32	199
6000 Cabecera San Cristóbal	397	837	42	47	137	1.460	73	92	198	188	223	774	470	929	240	235	360	2.234
6001 La Palma	48	65	1	6	11	131	3	17	15	9	15	59	51	82	16	15	26	190
6002 El Patio	4	9		1	1	15		4	1	1	2	8	4	13	1	2	3	23
6003 El Uvito		1				1			1			1		1	1			2
6004 La Cuchilla	13	58	1	4	2	78		1	8	7	3	19	13	59	9	11	5	97
6005 Naranjal	1	3				4						4	1	3				4
6006 Boquerón	4	3			2	9	1		3		2	6	5	3	3		4	15
6007 San Jose de la Montaña	4	10		1	2	17			3	3	2	8	4	10	3	4	4	25
6008 La Ilusión	6	40	2	2	4	54	1	3	5	4	4	17	7	43	7	6	8	71
6009 El Yolombo	6	6		1	1	14		1		1	2	4	6	7		2	3	18
6010 El Carmelo	5	15		2	2	24			1	2	2	3	5	15		3	4	27
6011 El Picacho	17	29	1	1	1	49	3	5	6	2	9	25	20	34	7	3	10	74
6012 Pajarito	38	144	7	12	31	232	9	9	46	31	36	131	47	153	53	43	67	363
6013 Pedregal Alto					2	2					1	1					3	3
6014 La Loma	570	1.055	58	72	156	1.911	90	68	271	230	372	1.031	660	1.123	329	302	528	2.942
6015 Las Playas	19	36	3	4	7	69	4	3	9	4	6	26	23	39	12	8	13	95
6016 Travesías	22	46	1	5	4	78	8	9	13	6	9	45	30	55	14	11	13	123
6017 El Llano	15	32	1	2	6	56	4	1	9	4	7	25	19	33	10	6	13	81
6018 San Cristóbal	446	1.070	58	67	140	1.781	113	145	309	247	312	1.126	559	1.215	367	314	452	2.907
7000 Cabecera Altavista	1					1		1				1	1	1				2
7001 Buga Patio Bonito	98	172	8	9	24	311	22	17	31	45	64	179	120	189	39	54	88	490
7002 Aguas Frías	96	137	7	12	29	281	23	21	30	42	45	161	119	158	37	54	74	442
7003 El Corazón El Morro	60	55	2	6	11	134	19	4	10	16	35	84	79	59	12	22	46	218
7004 San Pablo	124	192	6	20	35	377	25	21	45	37	67	195	149	213	51	57	102	572
7005 Altavista Central	328	377	21	21	60	807	45	45	77	115	146	428	373	422	98	136	206	1.235
7006 La Esperanza	74	145	10	15	20	264	7	8	34	30	39	118	81	153	44	45	59	382
7007 San José del Manzanillo	131	211	20	20	19	401	21	19	30	38	55	163	152	230	50	58	74	564
7008 El Jardín	12	13		3	3	31	5	2	2	3	4	16	17	15	2	6	7	47
8000 Cabecera San Ant de Pr.	2.775	5.687	197	333	705	9.697	463	606	1.252	1.442	1.764	5.527	3.238	6.293	1.449	1.775	2.469	15.224
8001 La Florida	39	102		4	10	155	4	5	13	12	17	51	43	107	13	16	27	206

**JEFES DE HOGAR ENCUESTADOS Y CLASIFICADOS EN EL SISBÉN  
POR GÉNERO Y ESTADO CIVIL DEL JEFE DE HOGAR SEGÚN BARRIO O VEREDA  
MUNICIPIO DE MEDELLIN  
Diciembre de 2008**

Barrio o vereda	Jefes de hogar -HOMBRES-					Jefes de hogar -MUJERES-					Estado civil jefes de hogar							
	Unión libre	Casado	Viudo	Separado o divorciado	Soltero	Total	Unión libre	Casado	Viudo	Separado o divorciado	Soltero	Total	Unión libre	Casado	Viudo	Separado o divorciado	Soltero	Total
8002 Potrerito	20	37	4	1	11	73	1	2	6	4	8	21	21	39	10	5	19	94
8003 Montañita	27	60	8	6	8	109	7	4	10	12	7	40	34	64	18	18	15	149
8004 Yarumalito	15	29	3	1	7	55	4	5	1	1	2	13	19	34	4	2	9	68
8005 Astillero	10	27	1	1	1	40	1		1	2		4	11	27	2	3	1	44
8006 El Salado	47	73	2	7	10	139	2	9	9	13	7	40	49	82	11	20	17	179
8007 La Verde	36	109	4	7	11	167	3	6	24	6	10	49	39	115	28	13	21	216
8008 San José	11	29		3	3	46		4	9	4	4	21	11	33	9	7	7	67
9000 Cabecera Sta Elena	1	1	1		1	4					2	2	1	1	1		3	6
9001 Las Palmas	5	11	1	1	3	21	1	4	2	1	3	11	6	15	3	2	6	32
9002 Media Luna	29	54	4	10	12	109	4	16	15	13	27	75	33	70	19	23	39	184
9003 Piedras Blancas	9	31	4	2	14	60		2	7	1	6	16	9	33	11	3	20	76
9004 Barro Blanco	24	81	3	2	13	123	1	9	16	11	23	60	25	90	19	13	36	183
9005 El Placer	15	42	1	2	7	67	6	13	11	9	7	46	21	55	12	11	14	113
9006 Sector Central	18	51	2	8	15	94	4	10	7	16	23	60	22	61	9	24	38	154
9007 El Cerro	16	43		2	9	70	2	11	8	7	13	41	18	54	8	9	22	111
9008 El Llano	20	91	5	9	21	146	9	13	18	8	20	68	29	104	23	17	41	214
9009 El Plan	28	131	4	3	19	185	5	7	16	10	25	63	33	138	20	13	44	248
9010 Piedra Gorda	33	73	5	5	14	130	9	17	21	11	17	75	42	90	26	16	31	205
9011 Mazo	23	98	8	2	18	149	3	11	12	5	10	41	26	109	20	7	28	190
<b>Total Mes</b>	<b>74.738</b>	<b>111.552</b>	<b>5.894</b>	<b>9.543</b>	<b>22.655</b>	<b>224.382</b>	<b>16.157</b>	<b>16.477</b>	<b>39.451</b>	<b>37.030</b>	<b>58.040</b>	<b>167.155</b>	<b>90.895</b>	<b>128.029</b>	<b>45.345</b>	<b>46.573</b>	<b>80.695</b>	<b>391.537</b>
<b>Total Acumulado mes</b>	<b>74.738</b>	<b>186.290</b>	<b>192.184</b>	<b>201.727</b>	<b>224.382</b>		<b>16.157</b>	<b>32.634</b>	<b>72.085</b>	<b>109.115</b>	<b>167.155</b>		<b>90.895</b>	<b>218.924</b>	<b>264.269</b>	<b>310.842</b>	<b>391.537</b>	

FUENTE: Departamento Administrativo de Planeación de Medellín. Subdirección Metroinformación. 2.008

**Resumen**

<b>Total comunas</b>	68.706	99.570	5.359	8.773	20.944	<b>203.352</b>	15.133	15.205	36.726	34.338	54.498	<b>155.900</b>	83.839	114.775	42.085	43.111	75.442	<b>359.252</b>
<b>Total Corregimientos</b>	6.032	11.982	535	770	1.711	<b>21.030</b>	1.024	1.272	2.725	2.692	3.542	<b>11.255</b>	7.056	13.254	3.260	3.462	5.253	<b>32.285</b>
<b>Area Urbana</b>	71.880	106.096	5.599	9.153	21.787	<b>214.515</b>	15.669	15.904	38.177	35.968	56.487	<b>162.205</b>	87.549	122.000	43.776	45.121	78.274	<b>376.720</b>
<b>Area Rural</b>	2.858	5.456	295	390	868	<b>9.867</b>	488	573	1.274	1.062	1.553	<b>4.950</b>	3.346	6.029	1.569	1.452	2.421	<b>14.817</b>

