



Alcaldía de Medellín  
**MUNICIPIO DE MEDELLÍN**  
 DEPARTAMENTO ADMINISTRATIVO DE PLANEACIÓN















**COLEGIOS DE CALIDAD**

PROYECTOS DEL PLAN DE DESARROLLO 2008 - 2011

**PROYECTOS DEL PLAN DE DESARROLLO 2008 - 2011**

-  Colegios y Sedes de Calidad en Proceso
-  Colegios de Calidad 2008 - 2011

**CONVENCIONES CARTOGRÁFICAS**

-  Perímetro Urbano Acdo. 046 de 2006
-  Límite Municipal
-  Límite de Corregimiento
-  Límite de Barrio
-  Límite de Comuna
-  Límite de Expansión
-  Tren Metropolitano Línea A
-  Tren Metropolitano Línea B
-  Metrocable Línea K
-  Metrocable Línea J
-  Metroplús
-  Río Medellín
-  Quebradas
-  Sectorización Político Administrativa por Definir

**SISTEMA DE COORDENADAS**

Coordenadas Proyectadas: Sigame  
 Proyección: Azimutal\_Equidistante  
 Falso Este: 835.376  
 Falso Norte: 1.180.809  
 Meridiano Central: -75.568264

Latitud de Origen: 6.231972  
 Unidad Lineal: Metros  
 Coordenadas Geográficas: GCS\_Bogota  
 Datum: D\_Bogota  
 Principal Meridiano: Greenwich  
 Unidad Angular: Pulgadas

Fuente: Cartografía SIGAME 1998.POT (Acuerdo 046 de 2006), Dpto. Administrativo de Planeación, Unidad de Servicios Públicos Medio Ambiente y Geología. Estudio de las Coberturas del Suelo 2006

Elaboró: Subdirección Metroinformación  
 Escala de impresión: 90.000 | Fecha de Elaboración: Febrero 2009

B.E.C.L. Site\_Mxd/PlanDilo/ColegiosCalidad.mxd