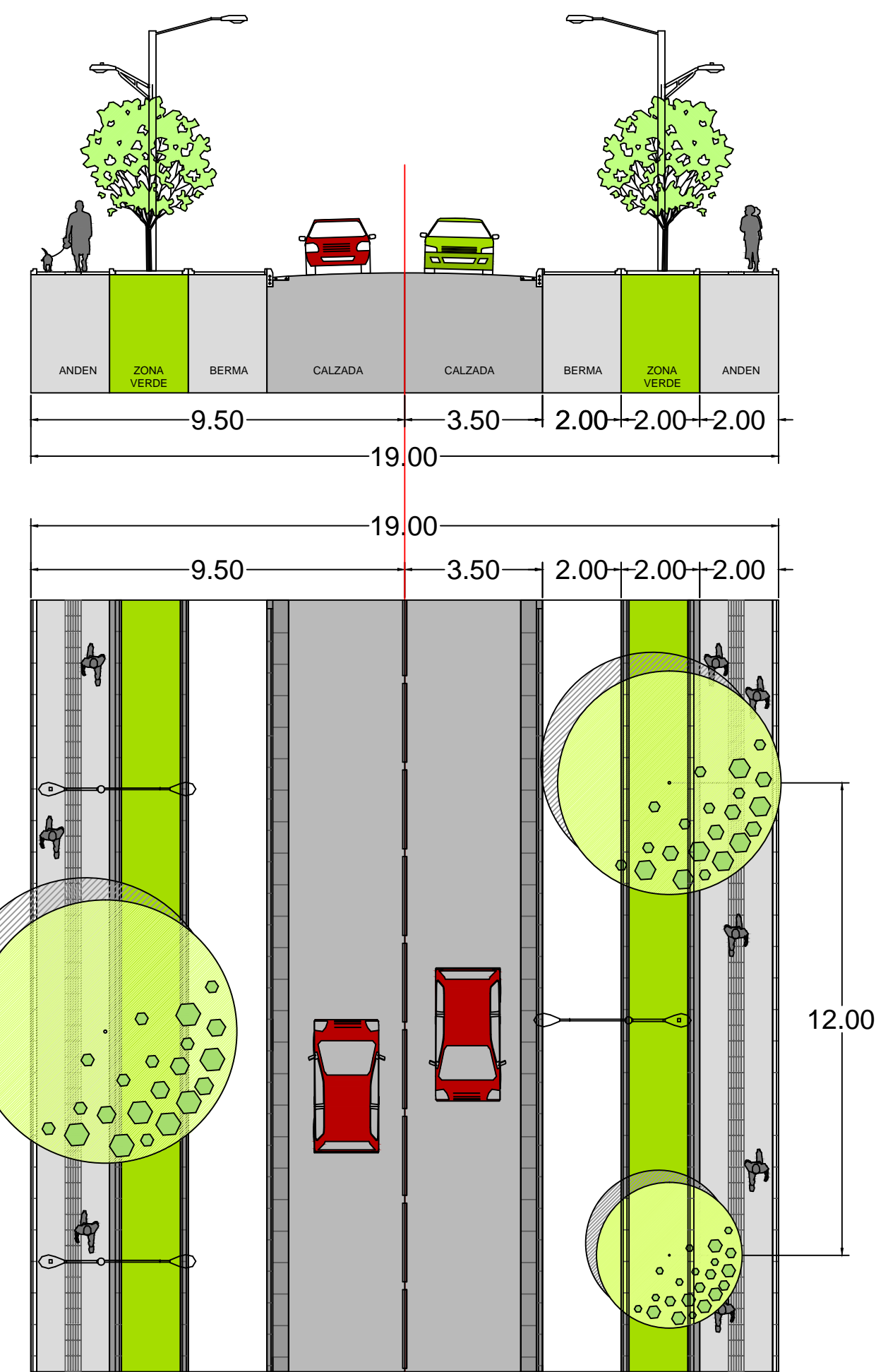


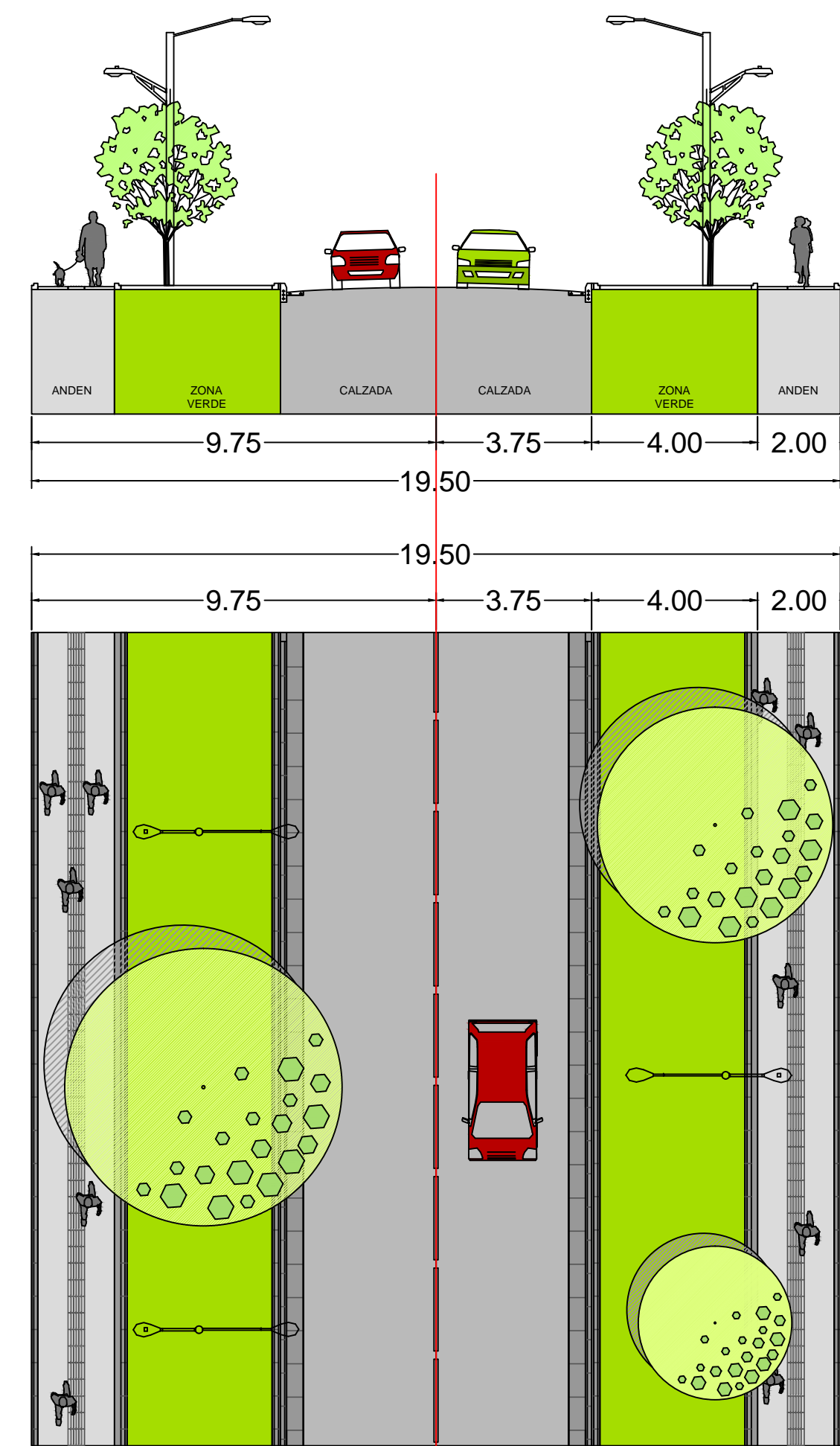
**CIRCUNVALAR OCCIDENTAL**

Doble calzada de 7 m cada una  
 Separador central de 4 m  
 Zonas Verdes Laterales de 1,50 m  
 Andenes Laterales de 4 m



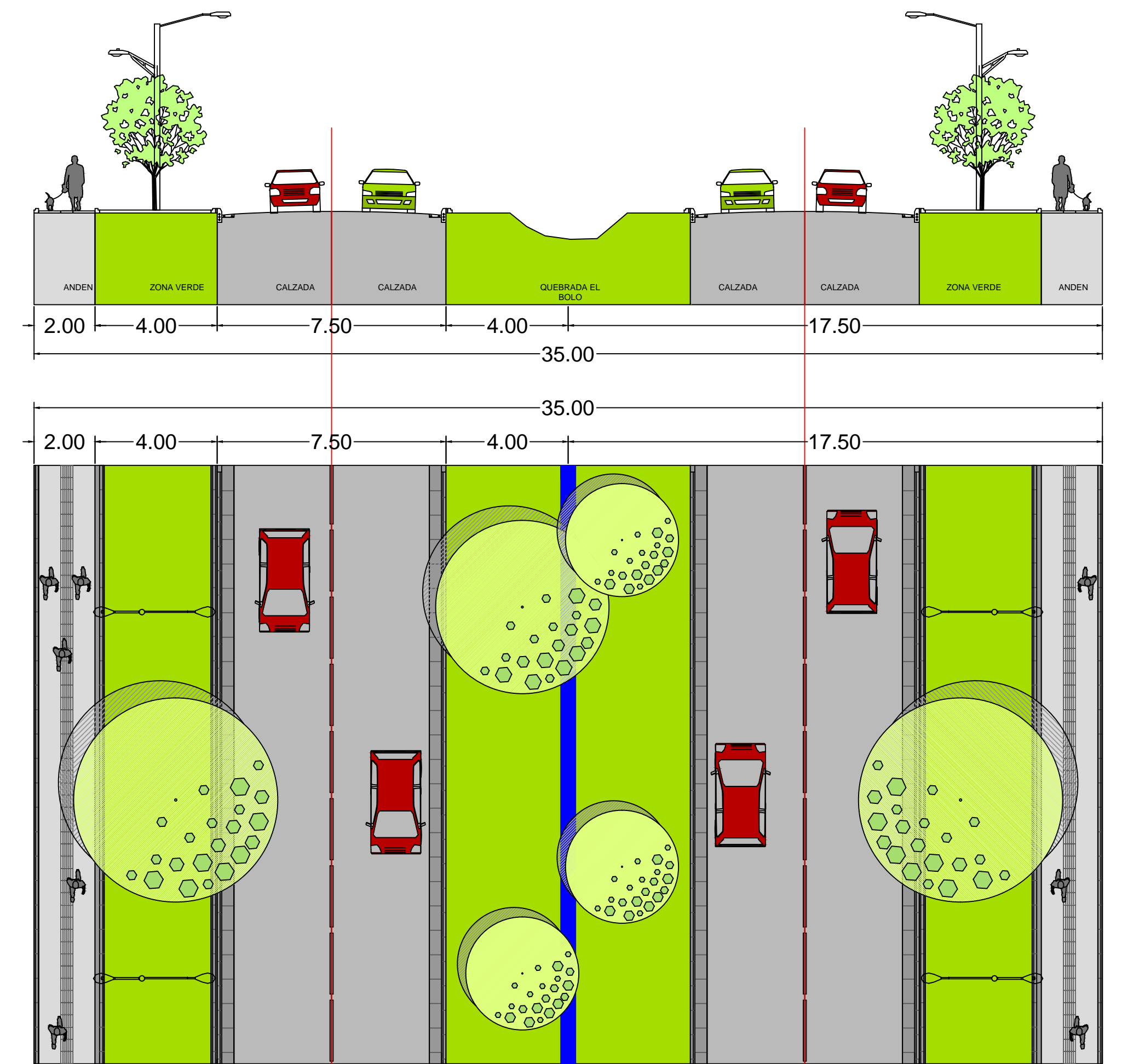
**CALLE 9 Sur**

Calzada de 7 m  
 Bermas de 2 m  
 Zonas Verdes Laterales de 2 m  
 Andenes Laterales de 2 m



**CALLE 12 a Sur**

Calzada de 7,50 m  
 Zonas Verdes Laterales de 4 m  
 Anden Laterales de 2 m



**CALLE 12C Sur**

Calzadas laterales al canal de 7,50 m  
 Canal central de la quebrada el Bolo 8 m  
 Zonas verdes laterales de 4 m  
 Andenes laterales de 2 m

	<b>CIUDEDELA COLINAS DEL PORVENIR</b>		<b>GERENCIA:</b> Arq. Martín Alonso Pérez  <b>COORDINACIÓN:</b> Arq. Martín Alonso Pérez	<b>EQUIPO TÉCNICO:</b> Arquitectura: Arq. Juan Gabriel Sánchez	<b>FIRMA:</b> Arq. Martín Alonso Pérez  <b>DIBUJÓ:</b> Arq. Juan Gabriel Sánchez  <b>REVISÓ:</b>	<table border="1"> <tr> <th>N°</th> <th>Fecha</th> </tr> <tr> <td> </td> <td> </td> </tr> <tr> <td> </td> <td> </td> </tr> <tr> <td> </td> <td> </td> </tr> </table>	N°	Fecha							<b>CONTIENE:</b>  PLANOS DE FORMULACIÓN <b>SECCIONES VIALES</b>	<b>CONVENCIONES</b>	FECHA: Marzo 2015
	N°	Fecha															
PLAN PARCIAL	Municipio de Medellín	ARCHIVO: 22_Secciones Viales.dwg															
POLÍGONO Z6_D4		ESCALA: 1:150															
									<b>PLANCHA 23</b>								