

EL PODER DE LA VERDAD

**RENDICIÓN DE CUENTAS
2020-2023**

Secretaría de Gobierno



Rendición pública de cuentas Secretaría de Gobierno


Medellín
Aquí todo florece


Alcaldía de Medellín
Distrito de
Ciencia, Tecnología e Innovación

Temas

1

Gerencia de vacunación
contra Covid-19

2

Estrategia de gobierno en
territorio (Agendas
territoriales)

3

Reactivación económica
Post Covid y Ventanilla
Única

4

Cuidado de la vida, manejo
de protesta Social y gestión
de los PMU en situación de
crisis



1. Gerencia de vacunación contra Covid-19

Desde el 11 de marzo de 2020 la OMS declaró la Covid-19 como pandemia lo que llevó al Distrito de Ciencia, Tecnología e Innovación de Medellín a tomar medidas para el cuidado de la vida, entre ellas, la Gerencia de Vacunación contra la Covid-19.

Resultados

- Se abrieron 122 puntos de vacunación, algunos en el Metro de Medellín.
- Más de 5 millones de vacunas aplicadas entre primeras, segundas, terceras y cuartas dosis a cerca de 2.8 millones de personas.
- Se realizó vacunación intramural, extramural y extramural masiva
- Nos articulamos con todas las entidades del Distrito, del departamento y del Gobierno Nacional
- Esta Gerencia se implementó durante la pandemia de la Covid-19 desde el 2020 al 2022.



**EL PODER
DE LA
VERDAD**

RENDICIÓN DE CUENTAS
2020-2023

Medellín
Aquí todo florece



Alcaldía de Medellín
Distrito de
Ciencia, Tecnología e Innovación



2. Estrategia de gobierno en territorio

Creamos las Agendas Territoriales Medellín Futuro, un acercamiento al territorio con enfoque de género, con el propósito trazar una hoja de ruta que permita impactar de una manera integral diferentes asuntos y problemáticas públicas que contribuyen al aumento de brechas de género, y que reproducen situaciones de discriminación, exclusión en el Distrito.



2. Estrategia de gobierno en territorio

Las Agendas Territoriales permitieron identificar las principales problemáticas de las comunas de Medellín e identificar la oferta institucional disponible para dar respuesta a las necesidades de los habitantes del territorio. Fueron creadas a través de talleres territoriales y de diagnósticos comunitarios, contando con la participación de líderes, integrantes de las diversas mesas y colectivos de mujeres.

Resultados

- Se realizaron 21 diálogos territoriales con enfoque de género.
- Impactamos en 16 comunas y 4 corregimientos.
- Implementamos el Sistema de Gobernanza Territorial en los 21 territorios del Distrito.
- Tuvimos 32 encuentros de gobierno en territorio con la participación de 682 personas.
- Realizamos 336 Mesas Institucionales, espacios de articulación institucional, en los que participan las diferentes dependencias de la Administración y se coordinan acciones de intervención en el territorio.



**EL PODER
DE LA
VERDAD**

RENDICIÓN DE CUENTAS
2020-2023

Medellín
Aquí todo florece



Alcaldía de Medellín
Distrito de
Ciencia, Tecnología e Innovación



3. Reactivación económica post Covid-19 y Ventanilla Única

Desde mayo del 2021, se lideró la estrategia de Reactivación Económica. Una apuesta integral que buscaba la generación de ingresos, la apertura de establecimientos comerciales y el ingreso de capitales para generar empleos en los distintos sectores productivos de la ciudad, convirtiéndose en un referente a nivel nacional.

Resultados: Reactivación económica

- Desde el 2021 Medellín fue catalogada como “la ciudad de los grandes eventos”
- Medellín hizo parte del top diez, ubicado en tercer lugar como una de las mejores ciudades del mundo en "la lista definitiva de viajes para 2022", según Time Out.
- Se logró la articulación con diferentes dependencias de la administración para crear la estrategia “Medellín Despierta”, que nació a raíz de la importancia de impulsar la economía local.
- Se dio el apoyo a pequeños y medianos empresarios.

Resultados: Ventanilla única

- Optimización de tiempo para responder a los trámites
- Disminución de gastos para los solicitantes.
- Implementación de trámites de manera virtual.
- Acceso completo a la documentación de manera digital
- Eliminación de los reprocesos, ahora con la modernización de la Ventanilla Única, se subsana el error y el proceso sigue.
- Aporte a la política de Cero Papel de la Administración Distrital.
- Disponibilidad de la plataforma 24 horas durante los 365 días al año.
- Control de la trazabilidad y gestión de cada evento.



4. Cuidado de la vida, manejo de protesta social y gestión de los PMU en situación de crisis

En el marco de las protestas sociales que tuvieron lugar en mayor medida en el primer periodo del año 2021 en el país, la Administración Distrital de manera preventiva, articuló esfuerzos orientados a la atención, acompañamiento y garantía de la protesta social pacífica, en procura de la salvaguarda de las vidas de los ciudadanos.

EL PODER DE LA VERDAD

RENDICIÓN DE CUENTAS
2020-2023

Resultados

- Acompañamiento de la protesta social priorizando los derechos de los manifestantes mediante los roles y actividades desarrolladas por el equipo territorial de gobierno
- Fortalecimiento del esquema operativo de acompañamiento para la protesta social.



Medellín
Aquí todo florece


Alcaldía de Medellín
Distrito de
Ciencia, Tecnología e Innovación

Resultados

- Articulación para la implementación de acciones de mejora para el funcionamiento del Puesto de Mando Unificado (PMU) que permitió la comunicación de riesgos, alertas y amenazas en tiempo real.
- Reuniones permanentes de coordinación interinstitucional.
- Fomento de prácticas de convivencia y no-violencia en el ejercicio de la protesta social.



**EL PODER
DE LA
VERDAD**

RENDICIÓN DE CUENTAS
2020-2023

Medellín
Aquí todo florece



Alcaldía de Medellín
Distrito de
Ciencia, Tecnología e Innovación

**EL PODER
DE LA
VERDAD**

**RENDICIÓN DE CUENTAS
2020-2023**



Alcaldía de Medellín
Distrito de
Ciencia, Tecnología e Innovación

EL PODER DE LA VERDAD

RENDICIÓN DE CUENTAS
2020-2023



Departamento
Administrativo de
Planeación


Medellín
Aquí todo florece



Alcaldía de Medellín
Distrito de
Ciencia, Tecnología e Innovación



DEPARTAMENTO ADMINISTRATIVO DE PLANEACIÓN

¿Por qué es importante la Rendición Pública de Cuentas (RPC)?

Desde la Alcaldía de Medellín y el Conglomerado Público de la ciudad entendemos que el ejercicio de rendición de cuentas nos permite avanzar en la transparencia del sector público, mientras elevamos los niveles de credibilidad y confianza en la Administración Distrital. Además, este ejercicio permite que los ciudadanos monitoreen el desempeño y la gestión institucional, mejorando la democracia a través de espacios de control social.

EL PODER DE LA VERDAD

RENDICIÓN DE CUENTAS
2020-2023



Subdirección de Prospectiva, Información y Evaluación Estratégica


Aquí todo florece



Alcaldía de Medellín
Distrito de
Ciencia, Tecnología e Innovación



Temas priorizados

Agenda ODS

01



02

Perfil de Resiliencia de Medellín

Fortalecimiento de la Gestión de la Información Geográfica

03



04

Seguimiento y Evaluación de Políticas Públicas

Avances en el Sistema de Identificación de Potenciales Beneficiarios de Programas Sociales (SISBEN)

05



06

Fuentes de información para orientar focalización de la inversión social y el Plan Estadístico Distrital

EL PODER DE LA VERDAD

RENDICIÓN DE CUENTAS
2020-2023



1

ODS

- Sensibilizamos a las comunidades sobre la Agenda 2030 para Medellín y sus posibles contribuciones.
- Cualificamos el instrumento de seguimiento de la Agenda 2030 para Medellín.
- Elaboramos informe de avance sobre el cumplimiento de las metas de ODS para Medellín.

Medellín
Aquí todo florece



Alcaldía de Medellín
Distrito de
Ciencia, Tecnología e Innovación



2

Perfil de Resiliencia de Medellín

- Construimos, de manera participativa, el Perfil de Resiliencias de la Ciudad
- Diseñamos 52 recomendaciones de acciones para fortalecer las capacidades de resiliencia del Distrito.

Fortalecimiento de la Gestión de la Información Geográfica

Ha facilitado la **obtención de información geográfica al interior de la entidad y hacia los ciudadanos**. Gracias al proyecto ha sido posible tener lineamientos claros en cuanto a la calidad y uso de los datos producidos por las dependencias.

El proyecto ha cumplido con las metas propuestas en los indicadores de Plan de Acción: Sistemas de Información Implementados, Proyectos Asistidos Técnicamente y Desarrollo de capacidades institucionales en Gestión de Información Geográfica.





3

Fortalecimiento de la Gestión de la Información Geográfica

- 1249 datos documentados en el catálogo geográfico.
- 674 datos abiertos gratuitos en el portal GeoMedellín.
- 13 aplicaciones geográficas para consulta ciudadana en el portal GeoMedellín.
- 5 historias de mapas con valor agregado para toma de decisiones en el portal GeoMedellín.
- 726 imágenes satelitales disponibles para consulta de acuerdo con tipo de licenciamiento.
- 59000 usuarios consultando el visor Mapas Medellín desde mayo de 2022.
- Desde el lanzamiento del portal GeoMedellín el 30 de mayo de 2023 al 07 de junio de 2023, se ha evidenciado 3700 usuarios beneficiados.
- 1.118 personas capacitadas (ciudadanos, servidores y personal especializado) en Instrumentos de Gestión de Información Geográfica.

3

Fortalecimiento de la Gestión de la Información Geográfica



**EL PODER
DE LA
VERDAD**

RENDICIÓN DE CUENTAS
2020-2023

Lanzamos GeoMedellin el
portal Geográfico del Distrito
de Medellín


Aquí todo florece



Alcaldía de Medellín
Distrito de
Ciencia, Tecnología e Innovación



4

Seguimiento y Evaluación de Políticas Públicas

- Formalizamos y socializamos protocolos para realizar seguimiento a las políticas públicas de Medellín.
- Acompañamos a diseñar la evaluación de las políticas públicas de Familia, Seguridad Alimentaria, Mujeres y Habitantes de Calle.
- Asesoramos la elaboración de los modelos de seguimiento de las políticas públicas de Educación Postsecundaria, Migrantes, Participación, Gestión de Riesgos y Paz y no violencia.
- Acompañamos la creación de los observatorios de Construcción de Paz Territorial, Seguridad Alimentaria, Familia, Cultura y Vivienda y Hábitat.
- Activamos y fortalecimos la Red de Observatorios del Distrito.
- Realizamos 7 encuentros de la Red de Observatorios en los cuales se fortalecieron los procesos de seguimiento y evaluación de política públicas.
- Construimos y aprobamos el plan de implementación de la política de gestión del conocimiento y la innovación para el Distrito.



5

SISBEN

- En cuanto al **Sisbén** se abordaron los retos que trajo consigo el paso de la versión III a la versión IV, superando el periodo de pandemia en 2020 donde la aplicación de encuestas de Sisbén estuvo restringida desde el orden nacional, y logrando que, a julio de 2023, **la base de datos certificada de Medellín ha crecido cerca de un 30%**, al pasar de 1.124.648 personas sisbenizadas en fase de barrido a 1.453.625 en fase de demanda (Corte julio de 2023), esto, con toda la logística y estrategia de operación asociada.
- Articulación en 2022 con el **Programa Mundial de Alimentos de las Naciones Unidas para fortalecer el Sisbén con énfasis en población migrante**, dando como resultado una atención de 17.179 solicitudes efectivas; y una donación de elementos ofimáticos, como recursos para el fortalecimiento del Sisbén.
- Puesta en **funcionamiento de dispositivos móviles de captura en varios puntos de atención al ciudadano para la modificación de datos Sisbén**, lo cual redundo en optimización de tiempos para el ciudadano.



6

Fuentes de información para orientar la focalización de la inversión social

Encuesta de Calidad de Vida

El propósito principal de esta encuesta es medir la calidad de vida en las diferentes comunas y corregimientos y mostrar tendencias en aspectos de salud, educación, características socio demográficas, entre otros. En virtud de ello se destaca a los siguientes índices e indicadores, entre otros que se encuentran disponibles en la batería de indicadores dispuestos para consulta ciudadana:

- Índice Multidimensional de Calidad de Vida
- Índice de Pobreza Multidimensional
- Indicadores de seguridad alimentaria

Adicional ofrece insumos importantes para el cálculo del Índice de desigualdad de género e Índice de Desarrollo Humano.



6

Actualización del Índice Multidimensional de Calidad de Vida.

El Distrito de Medellín ha utilizado la medición de la calidad de vida de los hogares para la planeación, ejecución de intervenciones a través de programas y proyectos para mejorar las condiciones de vida de los hogares en distintos aspectos.

La nueva versión tendrá como base conceptual los avances presentados en este tema en los últimos años y promovidos por numerosas iniciativas tanto en el ámbito científico, académico como por organizaciones internacionales (Naciones Unidas, OCDE, Comisión Europea, Oficina Estadística Europea y la Comisión para la Medición del Progreso Económico y Social).

Esta actualización estará estructurada para diciembre de 2023 como una contribución a la medición de la calidad de vida en periodos siguientes.



6

Fuentes de información para orientar la focalización de la inversión social

Cálculo de las Cuentas económicas de Medellín

Este riguroso ejercicio se viene realizando anualmente permitiendo tener datos de la economía de Medellín desde el año 2005 al 2021 (preliminar), así como otra información económica relevante a saber:

- Cuenta de producción por ramas de actividad y PIB Medellín periodo 2005 – 2021pr Base 2015
- Análisis de tendencias de la vocación de servicios de Medellín
- Visor de Cuentas económicas, el cual permite una interacción más amigable con diferentes categorías de la serie 2005-2021pr de Cuentas económicas de Medellín a precios corrientes y constantes, por rama de actividad económica.

Este año en particular se tendrán los resultados del 2021 definitivo y 2022 preliminar, equiparando publicaciones que en la materia se realizan desde el orden nacional.

Las cuentas económicas de Medellín se elaboran con fuentes de información estadística y de registros administrativos, lo que permite tener datos más precisos para este tipo de mediciones.



Plan
Estadístico
Distrital

Para fortalecer, articular y coordinar

la actividad estadística distrital



La implementación del Plan Estadístico Distrital (PED) ha puesto a disposición las directrices, lineamientos, guías, estrategias y acciones, para ser aplicados de manera transversal en el Distrito por los implementadores del PED, esto en la vía de adaptar los parámetros establecidos por el Departamento Administrativo Nacional de Estadística –DANE. Todos estos elementos desarrollados a la fecha permiten de manera satisfactoria, más la implementación de la Política de Gestión de Información Estadística, dar el próximo paso, como lo es la implementación de la Norma Técnica de Calidad en los procesos Estadísticos. El -PED- cumplió con los elementos mínimos y está preparado para ese gran paso.

EL PODER DE LA VERDAD

RENDICIÓN DE CUENTAS
2020-2023



Subdirección de
Planeación
Social y
Económica


Medellín
Aquí todo florece



Alcaldía de Medellín
Distrito de
Ciencia, Tecnología e Innovación



Formulación del Plan de
Desarrollo

01



Marco de lucha contra la pobreza y la
pobreza extrema

03




Estrategia Digital: Plataforma Nuestro
Desarrollo

05



02

Formulación de proyectos y gestión
del banco de proyectos



04

Ruta Planeación Local y
Presupuesto Participativo 2023



1

Proceso de formulación del plan vigente

21
Encuentros territoriales
8119 participantes

5
Encuentros sectoriales
y poblacionales
706 participantes

912 personas
Estrategia T.I.

2353 personas
Encuentros con grupos de
interés de las secretarías y
entes descentralizados.

29
Encuentros realizados
para contribuir a su
fortalecimiento
Consejo Territorial
de Planeación

21 Sesiones Concejo
500 Horas de
discusión

1203 Preguntas
formuladas
24000 Personas conectadas

15.205
Personas que aportaron
Plan de desarrollo
más participativo de la
historia de Medellín

5 Líneas estratégicas
28 Componentes
105 Programas
17 programas
y proyectos
estratégicos.
860 Indicadores 208 R
652 P

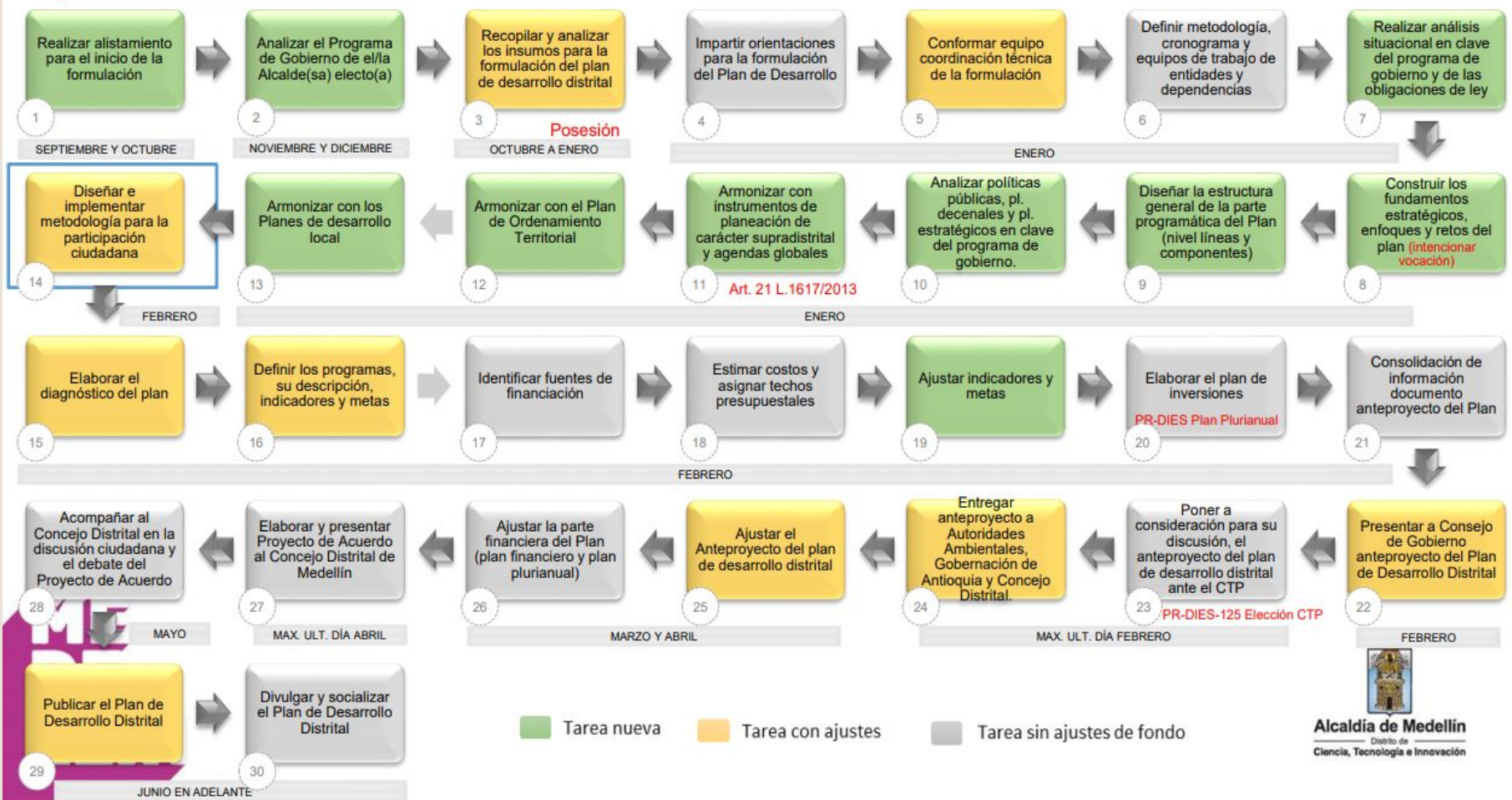


+ 600 Partícipes
Técnicos
+ 60 DAP

1

Se actualizó el procedimiento para la formulación del Plan de Desarrollo Distrital, y se consolidaron 30 tareas en total para poner en marcha en el 2024

Procedimiento formulación PDD





2

Formulación de proyectos de inversión y gestión del Banco

Logros:

- Se estandarizó en un 100% la implementación de la MGAWEB y se simplifico los procesos de formulación en el Modulo PS –SAP.
- Se estandarizó en un 100% la aplicación de SUIFP Territorio con cargue presupuestal.
- Se estandarizó en un 100% seguimiento a proyectos a través de SPI.
- Se aplicó el catálogo de clasificación presupuestal para entidades Territoriales CCPET a nivel de inversión.
- Se inició presentación de informes a la CGR a través de la herramienta CUIPO.
- Se implementó control en línea de la gestión del Banco de Proyecto.

1. Se impactó positivamente los procesos de planificación de la inversión para el conglomerado del Distrito Especial de Ciencia, Tecnología e Innovación de Medellín al mejorar mediante revisiones institucionales la calidad de la información asociada a la formulación de los proyectos registrada en el banco de proyectos Distrital. De manera aproximada a nivel de ente central se impactaron positivamente 628 proyectos y a nivel descentralizado 181 proyectos.
2. Se mejoró la cultura de planeación por proyectos en el Distrito al capacitar en formulación de proyectos a más de 100 servidores y contratistas de la entidad que trabajan como técnicos referentes, enlaces de planeación y asesores banco de proyectos, en aras de la eficiencia y eficacia del gasto.
3. Se impacta positivamente la planificación de las inversiones en cada año gracias a la elaboración del Plan Operativo anual de Inversiones, sabiendo conjugar técnicamente las restricciones presupuestales, las obligaciones de ley, las prioridades frente al plan de desarrollo y las prioridades sectoriales de las dependencias ejecutoras.
4. Se logró mayor eficiencia en la gestión del Banco de Proyectos Distrital gracias al fortalecimiento técnico de la Unidad de inversiones Públicas y Banco de Proyectos del Departamento Administrativo de Planeación lo que permitió por ejemplo que en 2022 en promedio mensual se atendieran: 216 solicitudes de afectaciones a proyectos, 173 procesos de viabilidad institucional y 33 conceptos favorables.
5. Se logró el 100% en materia de actualización en la formulación para los proyectos de presupuesto participativo y sus remanentes priorizados en cada año, así mismo se logra el 100% de actualización para los proyectos afectados por reservas presupuestales, ajustes presupuestales, adición de recursos del balance a 31 de diciembre y adición por superávit de EPM.
6. Se implementaron nuevas herramientas y procedimientos que han facilitado y mejorado los reportes periódicos y especiales de las entidades de control frente al gasto de inversión y la formulación de los proyectos. Se destaca el funcionamiento a plena capacidad de SUIFP Territorio (sistema unificado de inversiones y finanzas públicas) y SPI (seguimiento a proyectos de inversión).



3

Marco de lucha contra la pobreza y pobreza extrema

- Se elaboraron tres informes correspondientes a los años 2020, 2021, 2022.
- Presentación del informe en el Consejo de Política Social en 2020, 2021.
- Expedición de la Circular 202260000068.
- Conformación de la Mesa Técnica de pobreza.
- Liderazgo del DAP en temas sociales.
- Articulación entre las unidades de Planeación y Política Social y la Unidad de producción de información para el desarrollo de los indicadores y del contexto de Medellín.
- Análisis conceptual de la pobreza y el surgimiento en los últimos planes de desarrollo.



4

La Ruta Anual de Planeación del Desarrollo Local y Presupuesto Participativo

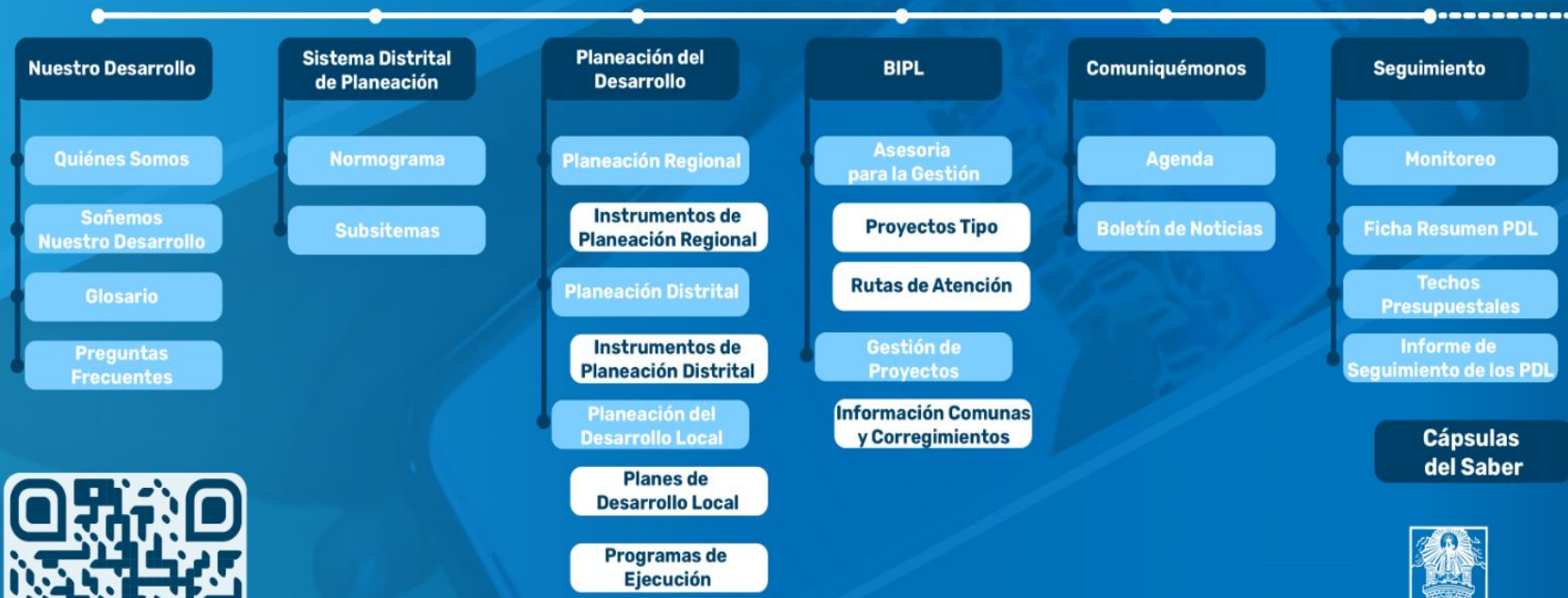
- Innovamos en los procesos de participación digital, desarrollando y poniendo a disposición de la ciudadanía un aplicativo tecnológico a través de la plataforma “Nuestro Desarrollo” que facilito realizar el proceso de consulta ciudadana de manera amplia, segura y transparente facilitando la construcción de los Programas de Ejecución de los Planes de Desarrollo Local – PDL.
- Estructuramos y difundimos los 21 Programas de Ejecución del distrito de Medellín.
- Diseñamos e implementamos estrategias y metodologías que permitieron el aumento de la participación de los ciudadanos en la elaboración de los Programas de Ejecución 2024 – 2027 en comparación con los procesos anteriores. Participaron cerca de 2.426 ciudadanos en más de 42 encuentros de diálogos sociales. En la consulta ciudadana se registraron cerca de 37.635 personas de las cuales se contabilizaron cerca de 24.362 como ejercicios ciudadanos validos con al menos una jerarquización, lo que significó un crecimiento del 21%

Nuestro Desarrollo Mapa del Sitio

Unidad de Planeación del **Desarrollo Municipal y Local**
Subdirección de Planeación Social y Económica
Departamento Administrativo de Planeación

**Nuestro
Desarrollo**

www.medellin.gov.co/ndesarrollo



- Durante los últimos 2 años la Plataforma Digital Nuestro Desarrollo ha permitido que más de 15.013 personas accedan a información permanente y actualizada sobre los procesos de planeación territorial, para mejorar sus conocimientos y participación en los procesos de planeación del desarrollo local, participar activamente en la toma de decisiones, trabajar de manera articulada y corresponsable, monitorear y hacer seguimiento a la planeación de su territorio.
- Disponibilidad permanente y actualizada de la información producto de la planeación local en el Distrito Especial de ciencia, tecnología e innovación de Medellín para los diferentes actores del territorio, abriendo un nuevo escenario de participación digital donde la ciudadanía tenga incidencia directa en los procesos de la planeación participativa del Distrito Especial de ciencia, tecnología e innovación de Medellín.
- Posicionamiento de la Plataforma Digital Nuestro Desarrollo como fuente de información y consulta de la planeación local del Distrito Especial de ciencia, tecnología e innovación de Medellín.
- Incidencia en el aumento de la participación de la ciudadanía en los procesos de construcción de instrumentos de la planeación del desarrollo local como: la elaboración de los programas de ejecución de los planes de desarrollo local de sus territorios, Ruta de Planeación Local y Presupuesto Participativo.
- Publicación con acceso permanente al histórico de los proyectos priorizados por presupuesto participativo a través del Banco de información de Proyectos locales, para la formulación y gestión de proyectos por parte de los actores del territorio.

EL PODER DE LA VERDAD

RENDICIÓN DE CUENTAS
2020-2023



Subdirección de Planeación Territorial y Estratégica de Ciudad


Medellín
Aquí todo florece



Alcaldía de Medellín
Distrito de
Ciencia, Tecnología e Innovación



Temas priorizados

Política pública de protección a
moradores y actividades económicas
productivas.

01



02

Formulación de La Infraestructura
Física de Transporte Público
Multimodal.



Parques del Río Norte.

03



04

Informe de Seguimiento y Evaluación
del Plan de Ordenamiento Territorial
POT- Acuerdo 48 de 2014.





1

Política pública de protección a moradores y actividades económicas productivas

Es el **marco normativo** para garantizar que ninguna obra pública o transformación urbanística que se ejecute en la ciudad, desmejore las condiciones actuales de los moradores de ese territorio o impacte de manera negativa su calidad de vida. Fue creada mediante el Acuerdo 145 de 2019 y reglamentada a través del Decreto 0818 de 2021.

Define tres escenarios de intervención, cada uno con su respectivo protocolo, como instrumento que desarrolla el proceso para el reconocimiento y protección de los derechos de los moradores, en las intervenciones de territoriales: Escenarios de obras de infraestructura, escenarios de riesgo de desastres y escenarios de actuaciones y operaciones urbanas.

2

Desde el año 2022, el DAP viene acompañando la implementación de la PPPMAEP en proyectos estratégicos para ciudad, como Metro ligero de la 80 y Parques del Río:

En ejecución



Metro de la 80

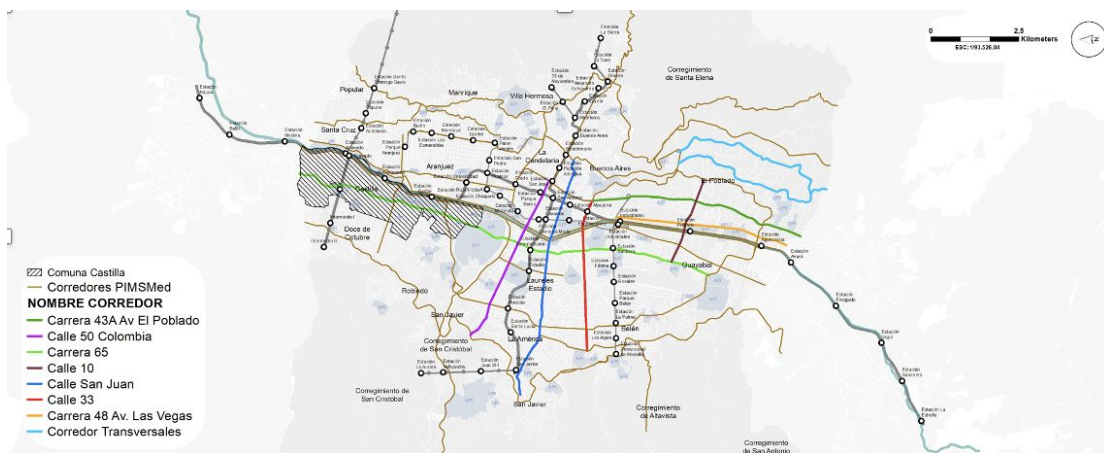


Parques del Norte



PUI – Paseo urbano Noroccidental – Cerro de los Valores Centroccidental

El proyecto del Plan de desarrollo Medellín Futuro 2020 – 2023 llamado Formulación de La Infraestructura Física de Transporte Público Multimodal se desarrolla en el marco de la formulación del Plan Integral de Movilidad Sostenible - PIMSMed, proceso liderado por el Departamento Administrativo de Planeación DAP, a partir de su Programa 1. Infraestructura para transporte equitativo e incluyente dentro de la revisión y actualización del Plan Vial del Distrito, tanto del sistema estructurante, del cual hacen parte los corredores multimodales, como la revisión de las diferentes zonas urbanas y rurales.






2

Formulación de La Infraestructura Física de Transporte Público Multimodal.

Durante el periodo de 2020 al 2023, se ha estado trabajando en la consolidación de una propuesta de **red de corredores para la movilidad multimodal que se vienen diagnosticando y formulando**, partiendo de una red de aproximadamente de 133 kilómetros identificados inicialmente y hasta la fecha se ha **reportado 52 kilómetros diagnosticados y formulados del total de la red**, en la cual se revisan aspectos funcionales, urbanísticos y ambientales con el fin de determinar las secciones mínimas necesarias para incorporar los distintos modos de transporte.

los cuales corresponden a la formulación de los corredores de la Carrera 65, Calle 44, Calle 50, Carrera 43A, Calle 10, Carrera 48, Calle 33, Transversales Inferior, Superior e Intermedia, así como una red estratégica complementaria a estos corredores.



3

Parques del Río Norte.

El proyecto desarrolla el modelo de ocupación compacta y de la renovación de áreas de intervención estratégica del río, preservando la Estructura Ecológica Principal como elemento estructurante del territorio y consolidando el Subsistema de Espacio Público de Esparcimiento y Encuentro.

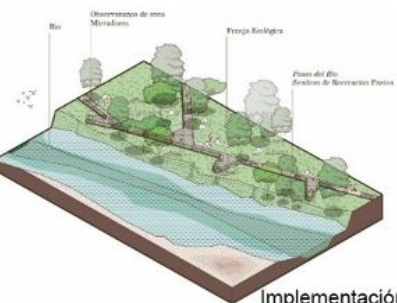
Fortalece el corredor del río, como epicentro del espacio público metropolitano, que concentra las más altas densidades urbanas, convirtiéndose en el mayor escenario de diversidad social y económica, que impulsa la competitividad local y regional.

Beneficiará a más de 390.000 personas y cambiará la cara de las comunas Popular y Santa Cruz, que integran uno de los sectores más densamente poblados de Latinoamérica.



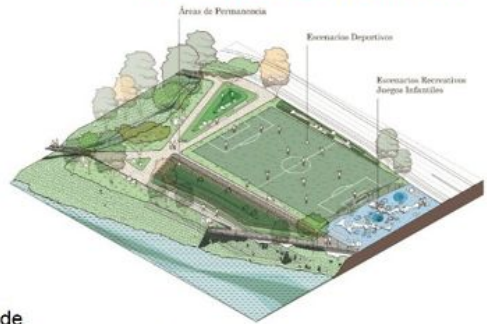
El Proyecto específico de 70.000 m² plantea un desarrollo de espacio público a través de tres zonas de integración. La zona de integración urbana que responde a la dinámica de la avenida Carabobo y la conexión barrial. La zona de integración ambiental y recreativa, donde se desarrollan la mayor parte de actividades, recorridos del parque. Y la zona de protección que está directamente en relación con el río y el cuidado de este.

FRANJA DE PROTECCIÓN



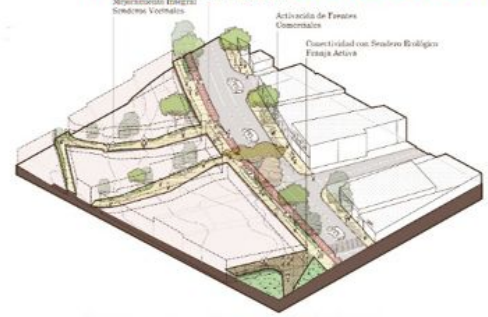
Implementación de elementos de rivera.

FRANJA RECREATIVA



Espacios urbanos programados

FRANJA INTEGRACIÓN URBANA

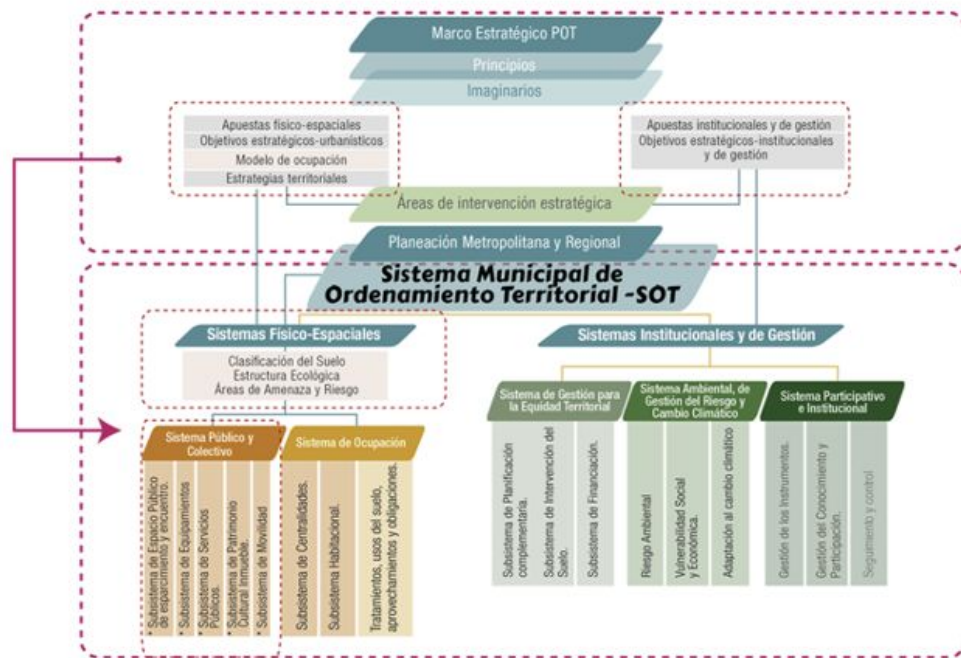


Consolidar el borde de Carabobo y articularlo con Río Norte

Actualmente el proyecto se encuentra en proceso de revisión y aprobación del componente vial y la propuesta de Espacio Público por parte de la Unidad de Proyectos Estratégicos adscrita a la Subdirección de Planeación Territorial y Estratégica de ciudad del DAP.

4

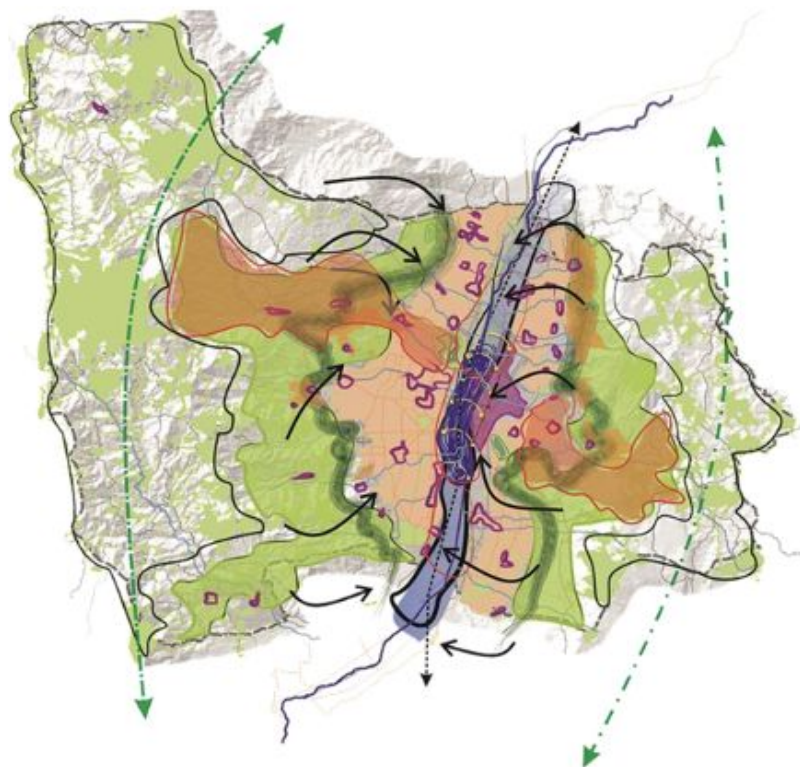
Informe de Seguimiento y Evaluación del Plan de Ordenamiento Territorial POT- Acuerdo 48 de 2014.



Sistema de Ordenamiento Territorial POT

Es un proceso exigido por la Ley, mediante el cual se recoge y analiza información, que permite identificar los avances en el cumplimiento de la normatividad, evaluar las transformaciones del Territorio, el cumplimiento de compromisos, la concreción del modelo de ocupación propuesto, y valora sus resultados, para determinar la efectividad y el impacto de la implementación del POT en la Ciudad.

La etapa de evaluación y seguimiento se desarrolla de manera permanente a lo largo de la vigencia del Plan de Ordenamiento. En Medellín, desde 2014 hasta el momento actual. Los resultados del seguimiento y evaluación del POT proporcionan los insumos y se constituyen en el soporte para su posterior revisión y ajuste. En el caso de Medellín, este informe será un insumo para una posible revisión del POT que según la Ley podría darse a partir del año 2024 (Revisión Mediano Plazo).



Modelo de Ocupación POT

4

Informe de Seguimiento y Evaluación del Plan de Ordenamiento Territorial POT- Acuerdo 48 de 2014.

Se encuentra en proceso de elaboración el Informe de Seguimiento Evaluación del mediano Plazo del POT 2020-2023; para su entrega en el mes de diciembre de 2023.

- Hacen parte del Sistema de Seguimiento y Evaluación al POT 486 indicadores, 102 compromisos, 79 programas y 240 proyectos, inscritos en el Programa de Ejecución del POT (Anexo 6).
- Elaboración de Estudios, Planes Especiales y reglamentación complementaria.
- Atención de precisiones en la cartografía del POT

**EL PODER
DE LA
VERDAD**

**RENDICIÓN DE CUENTAS
2020-2023**



EL PODER DE LA VERDAD

**RENDICIÓN DE CUENTAS
2020-2023**

*Secretaría de Seguridad y
convivencia*



Medellín es el corazón de la seguridad


Aquí todo florece



Alcaldía de Medellín
Distrito de
Ciencia, Tecnología e Innovación

El cambio de la imagen de la Subsecretaría de Espacio Público de ser una entidad de choque a una entidad que **acompaña a los venteros** y a la ciudadanía en general.

15

Planes estratégicos para la gestión, ocupación y aprovechamiento económico y social del espacio público ejecutados.

7.900

Metros² de espacio público regulado (Comuna 10: 4.725m² – 60%)

12.000

Venteros informales con sus familias beneficiados con oferta social.



**EL PODER
DE LA
VERDAD**

RENDICIÓN DE CUENTAS
2020-2023

Indicador

Espacio público regulado **durante el año 2023** por medio de autorizaciones a venteros informales para la ocupación temporal

Medellín
Aquí todo florece

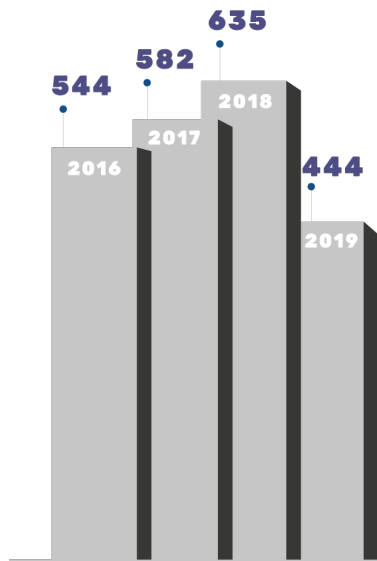


Alcaldía de Medellín
Distrito de
Ciencia, Tecnología e Innovación

Indicador

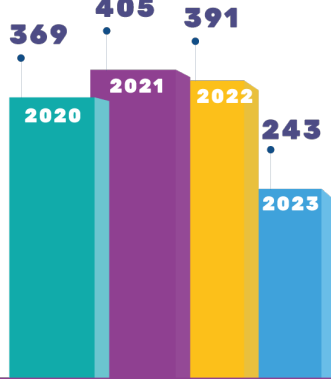
Tasa de homicidios

2.205 homicidios

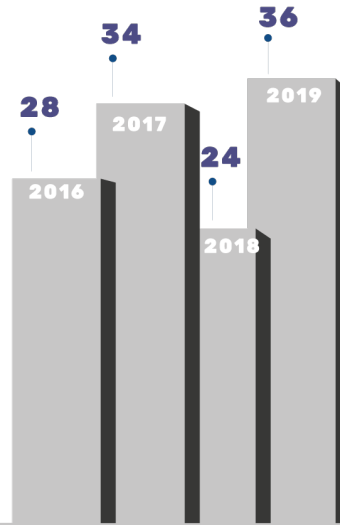


Disminución de las muertes violentas

-36%
1.408 homicidios

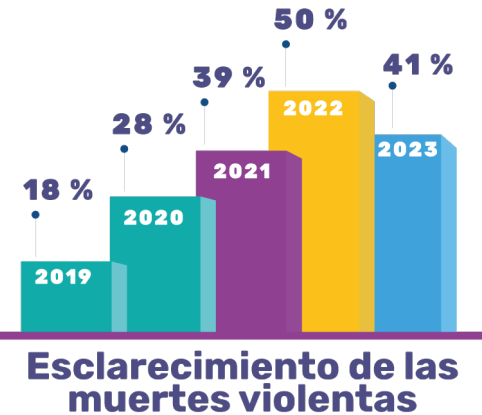
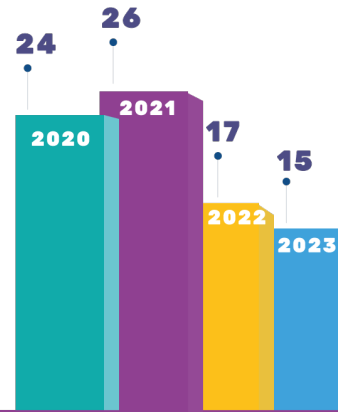


122 feminicidios



Disminución de los feminicidios

-33%
82 feminicidios



Esclarecimiento de las muertes violentas

Indicador

Estrategia para la prevención y reducción del delito y contra el crimen organizado implementadas



**EL PODER
DE LA
VERDAD**
RENDICIÓN DE CUENTAS
2020-2023

Tema	Medellín	
Personas reportadas como desaparecidas	Encontradas con vida 1.315 (95%)	Continúa la búsqueda 65
Captura de componentes estructurales del crimen organizado	2.039	

0

Muerte de personas en restablecimiento del orden por protestas violentas

Fuente: INML, SIJIN, CTI, Secretaría de Seguridad y Convivencia como observador técnico. Consultado el 04/09/2023.
Datos 2019 y 2023 con corte a 31 de agosto.
Construcción: Sistema de Información para la Seguridad y Convivencia (SISC).

Medellín
Aquí todo florece


Alcaldía de Medellín
Distrito de
Ciencia, Tecnología e Innovación

EL PODER DE LA VERDAD

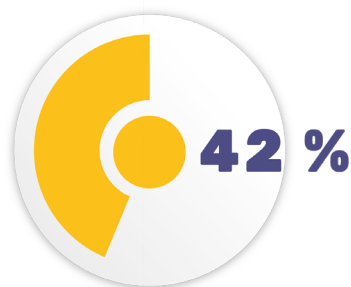
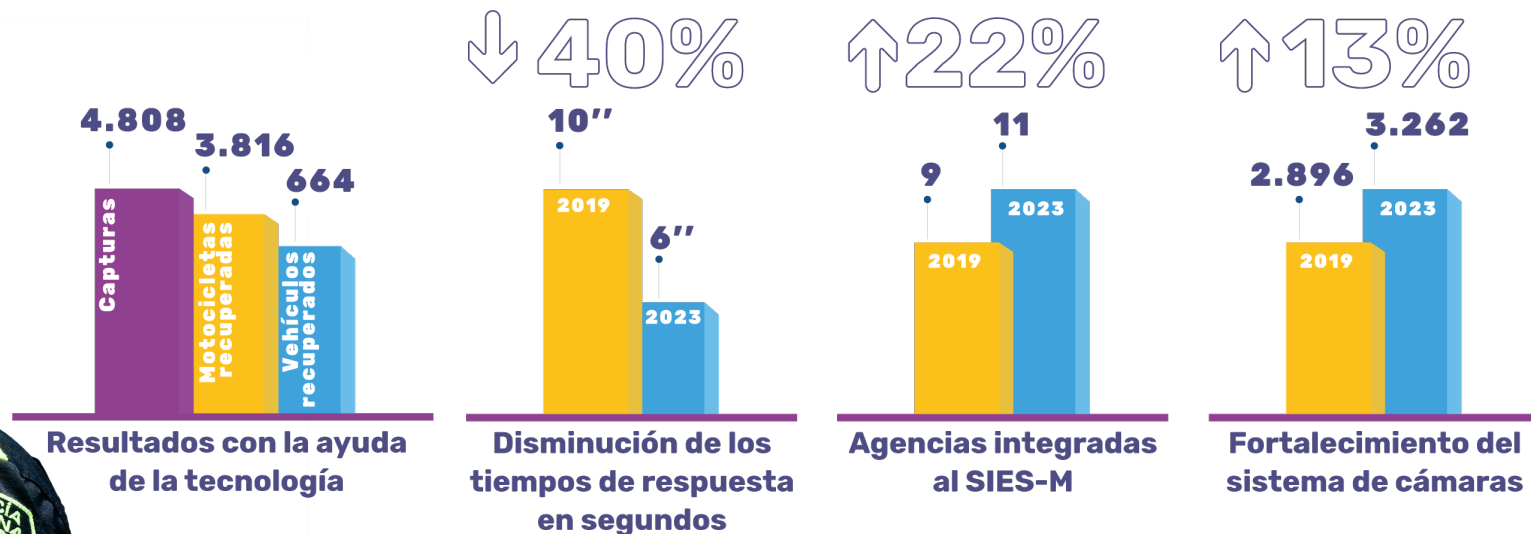
RENDICIÓN DE CUENTAS
2020-2023



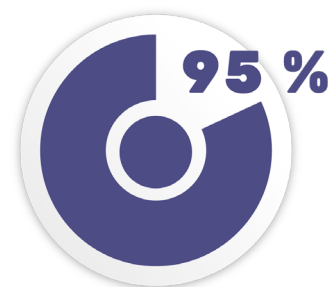
Indicador

Disponibilidad operativa en los subsistemas del SIES-M

Del año 2020 al año 2023 logramos:



Informes orientativos para el esclarecimiento de homicidios



Disponibilidad operativa SIES-M

Medellín
Aquí todo florece



Alcaldía de Medellín
Distrito de
Ciencia, Tecnología e Innovación

Justicia cercana al ciudadano

Logramos descentralizar y llevar la justicia a los territorios.

958

Difusiones de los servicios y rutas de atención.



27

Casas de Justicia Móvil



110

Jornadas de descentralización



671

Promociones de la defensa de los derechos humanos



183.032
personas informadas

Total
1.766

Actividades de proyección y descentralización

**EL PODER
DE LA
VERDAD**

RENDICIÓN DE CUENTAS
2020-2023

Indicador

Acciones de prevención, promoción y descentralización de los servicios de justicia realizadas

Medellín
Aquí todo florece



Alcaldía de Medellín
Distrito de
Ciencia, Tecnología e Innovación

Zonas Seguras implementadas tecnológicamente

Resultados Zonas Seguras 1 y 2

Capturas	Retenciones	Motos recuperadas	Celulares recuperadas	Armas blancas incautadas	Armas de fuego incautadas	Armas traumáticas incautadas	Droga (g) incautada
553	8.983	22	696	10.756	5	32	29.675

Resultados Zonas Seguras 3 y 4

Capturas	Retenciones	Vehículos recuperados	Celulares recuperadas	Armas blancas incautadas	Droga (g) incautada
3	34	1	5	40	87

Entrada en vigencia

Zona S. 1 - 2

Julio - agosto 2022

Zona S. 3 - 4

Julio - agosto 2023



**EL PODER
DE LA
VERDAD**

RENDICIÓN DE CUENTAS
2020-2023

Las Zonas seguras han sido implementadas con ondas milimétricas, las cuales son utilizadas a nivel mundial como una tecnología segura de comunicación inalámbrica de alta velocidad, como las redes 5G, debido a su capacidad para transmitir grandes cantidades de datos a velocidades extremadamente altas.

Medellín
Aquí todo florece


Alcaldía de Medellín
Distrito de
Ciencia, Tecnología e Innovación

**EL PODER
DE LA
VERDAD**

**RENDICIÓN DE CUENTAS
2020-2023**



Alcaldía de Medellín
Distrito de
Ciencia, Tecnología e Innovación