




# ATLAS MIT-H




## Corredores priorizados.

### Tramos N-S



-  Río Aburrá
-  Vías Peatonales
-  Malla Vial

**Tramos**

-  Central
-  Norte
-  Sur

