



SECCIONES VIALES PARTE 2
**MACROPROYECTO ÁREA DE INTERVENCIÓN
 ESTRATÉGICA - TRANSVERSALIDAD LA IGUANÁ**

Convenciones Temáticas

- Red hídrica
- Quebrada La Iguaná
- Manzanas
- AIEMED Transversalidad La Iguaná

Convenciones Cartográficas

- Perímetro Urbano Acdo. 048 de 2014
- Límite Suelo de Expansión
- Límite de Barrio - Vereda
- Límite de Comuna
- Límite de Corregimiento
- Límite Municipal
- Río Medellín
- METRO, Línea A, Niquía - La Estrella
- METRO, Línea B, San Antonio - San Javier
- METROCABLE, Línea J, San Javier - La Aurora
- METROCABLE, Línea P, Picacho
- METROPLUS, Línea 1, UdeM - Av. Ferrocarril - Parque Aranjuez
- METROPLUS, Línea 2, U. de M. Pretronal Oriental
- BUS ELÉCTRICO, Línea O, Caribe - Las Palmas
- TRANVÍA, Línea 1, San Antonio - Alejandro Echavarría
- Sectorización Política Administrativa por Definir

Sistema de Coordenadas

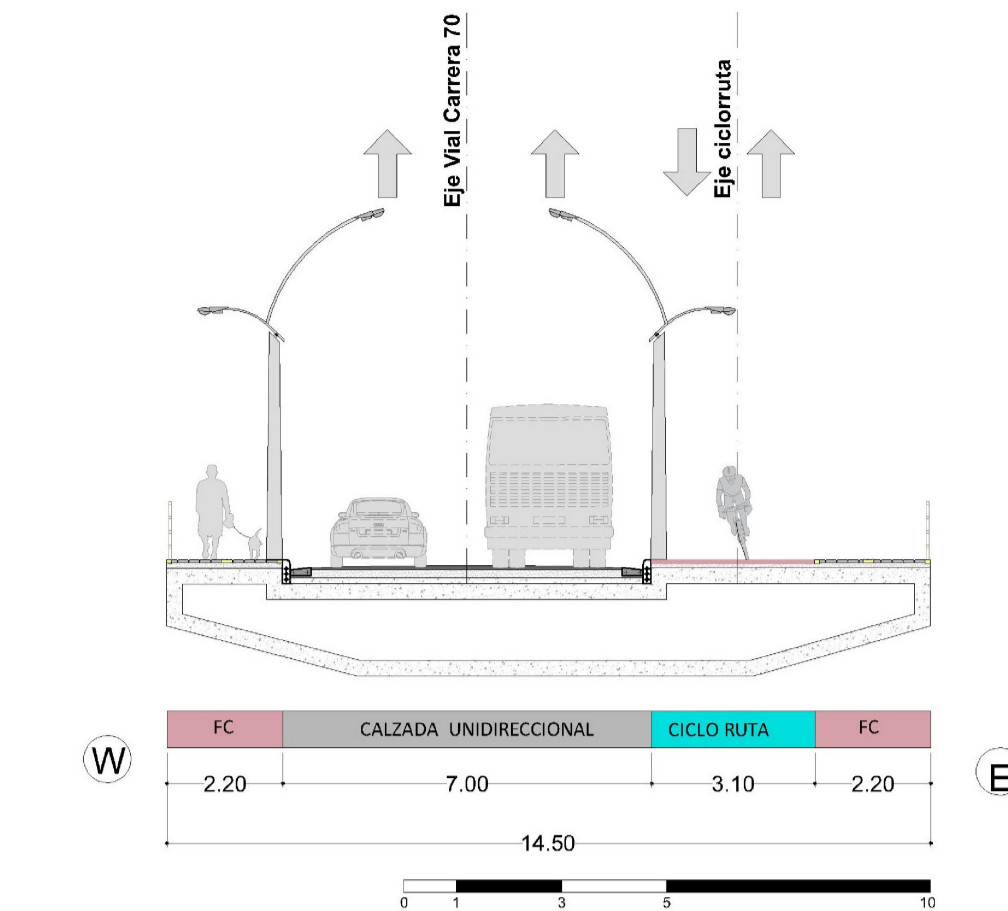
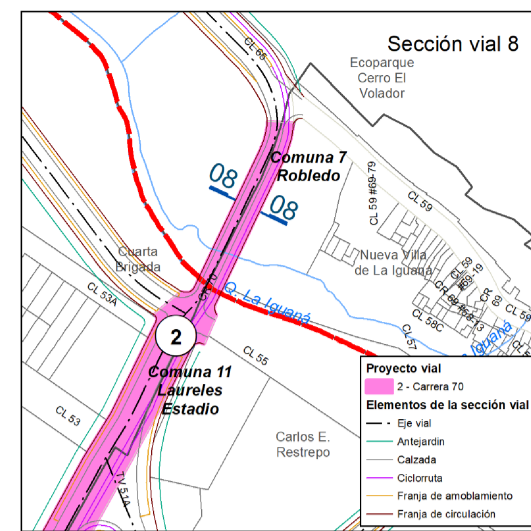
Coordenadas: MAGNA-SIRGAS Origen-Nacional
 Proyección: Transversa de Mercator
 Falso Este: 5.000.000
 Falso Norte: 2.000.000
 Longitud Origen: 73° W.
 Latitud Origen: 4° N.
 Altura del Plano: 1510 Metros.
 Datum: MAGNA.

Fuente de Información:
 Equipo Áreas de Intervención Estratégica - UPE - DAP (2024)

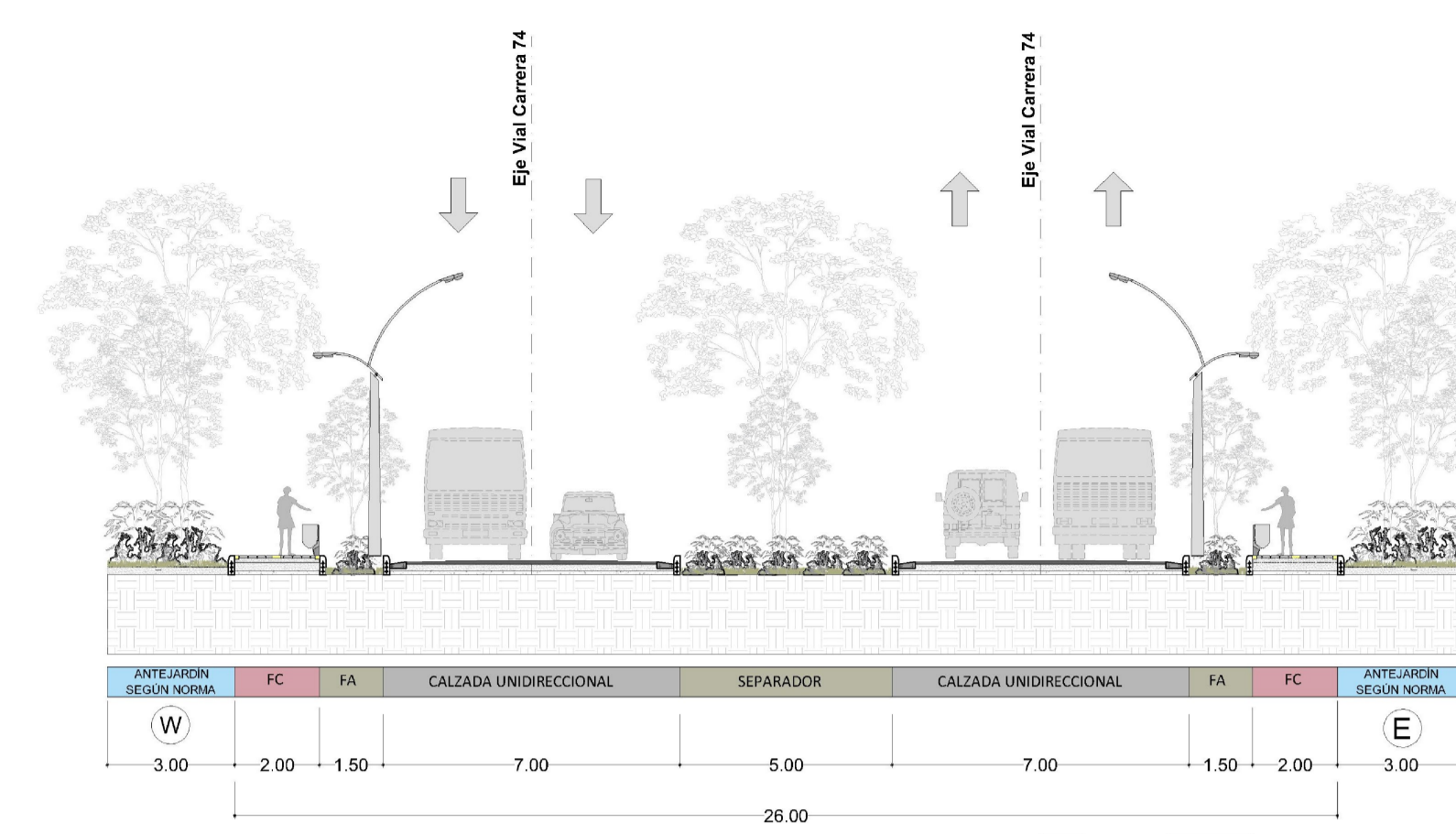
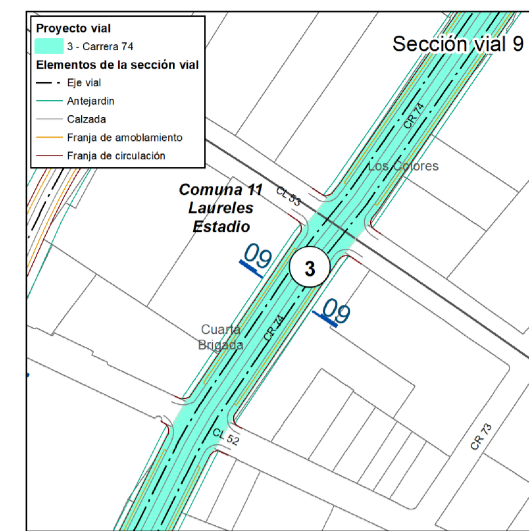
Elaboró: Equipo Áreas de Intervención Estratégica - UPE - DAP

Procesó: Equipo Áreas de Intervención Estratégica - UPE - DAP

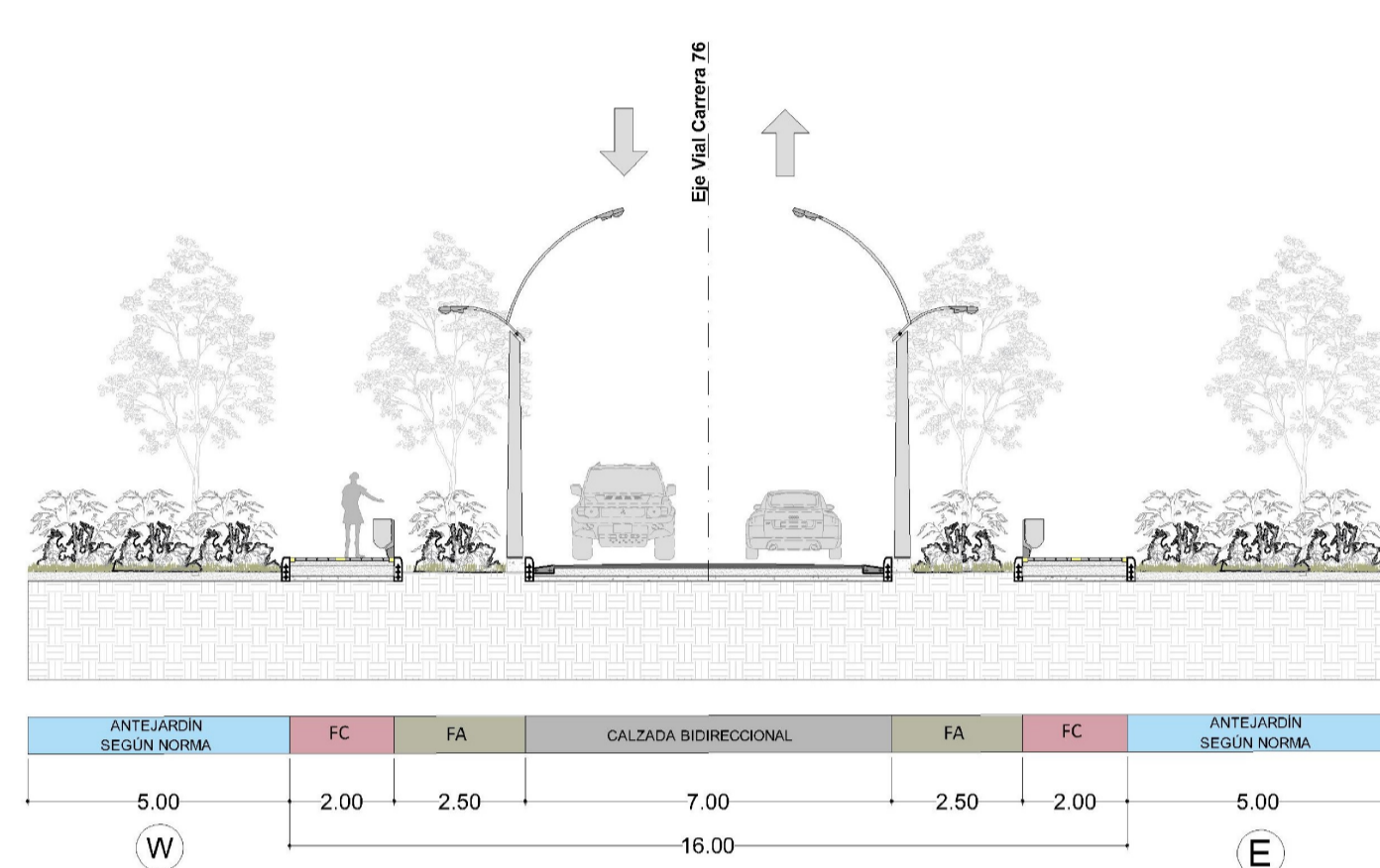
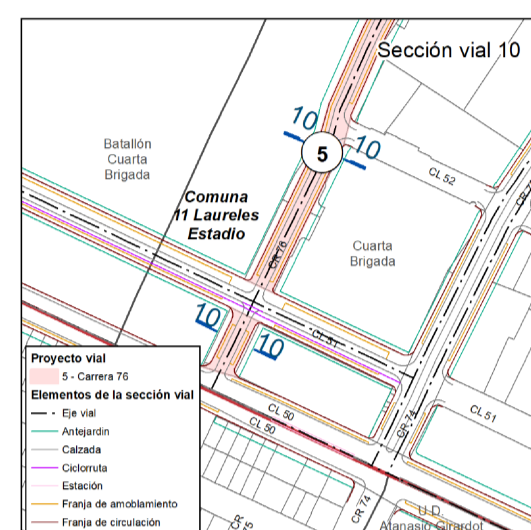
Escala de Impresión: Varías
 Fecha de Elaboración: 23/01/2025
 17B/24



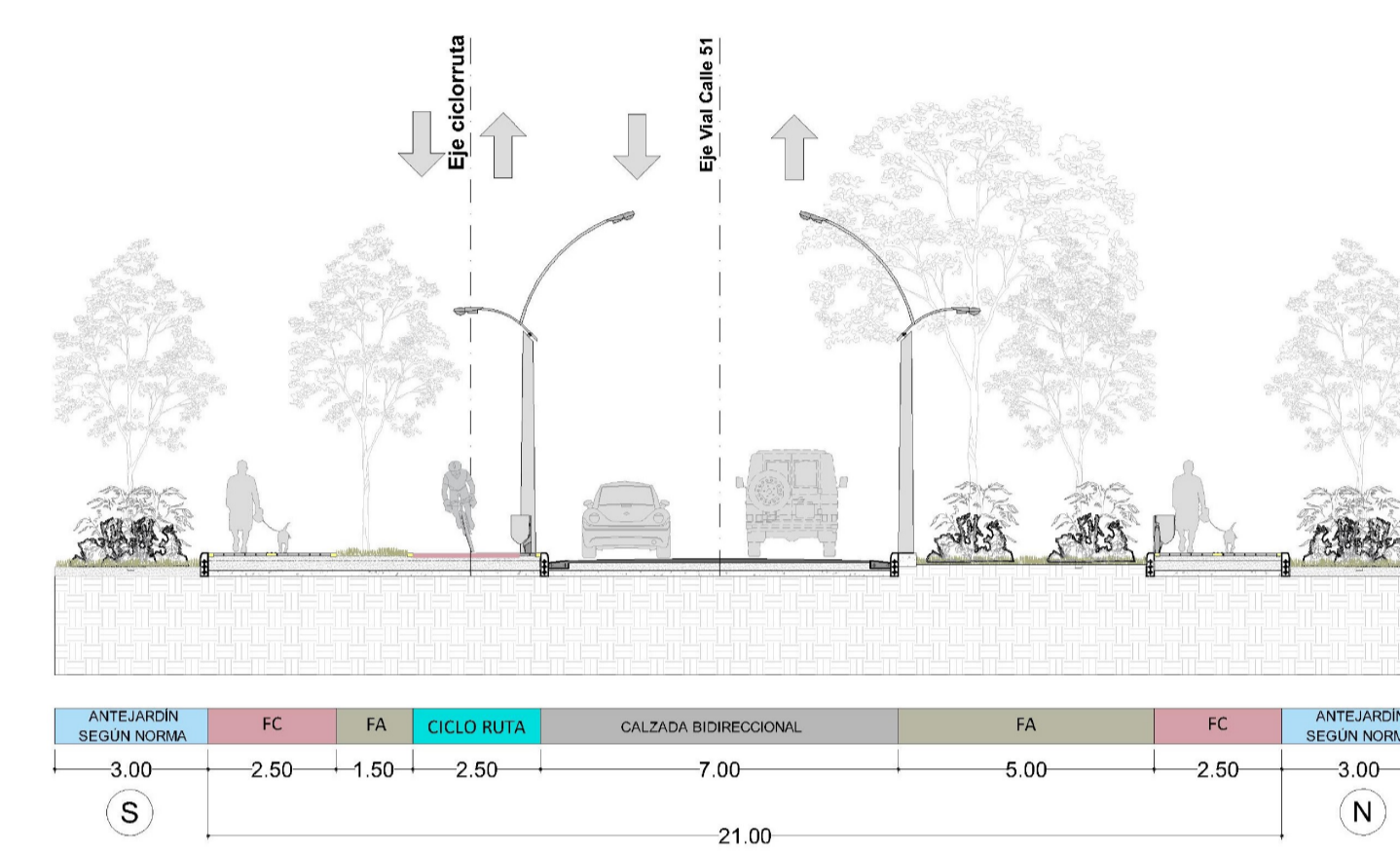
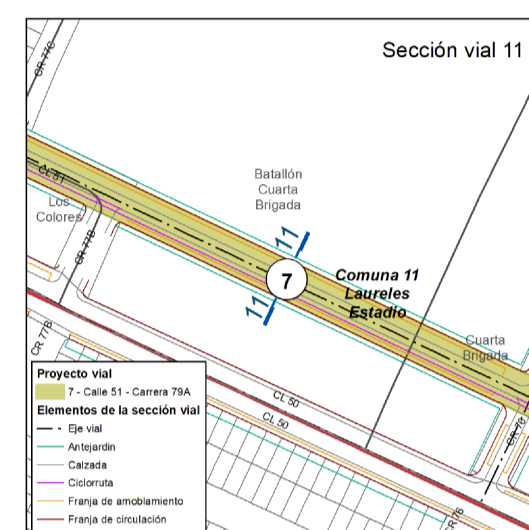
SECCIÓN 08
 CARRERA 70_PUENTE SOBRE LA QUEBRADA LA IGUANÁ



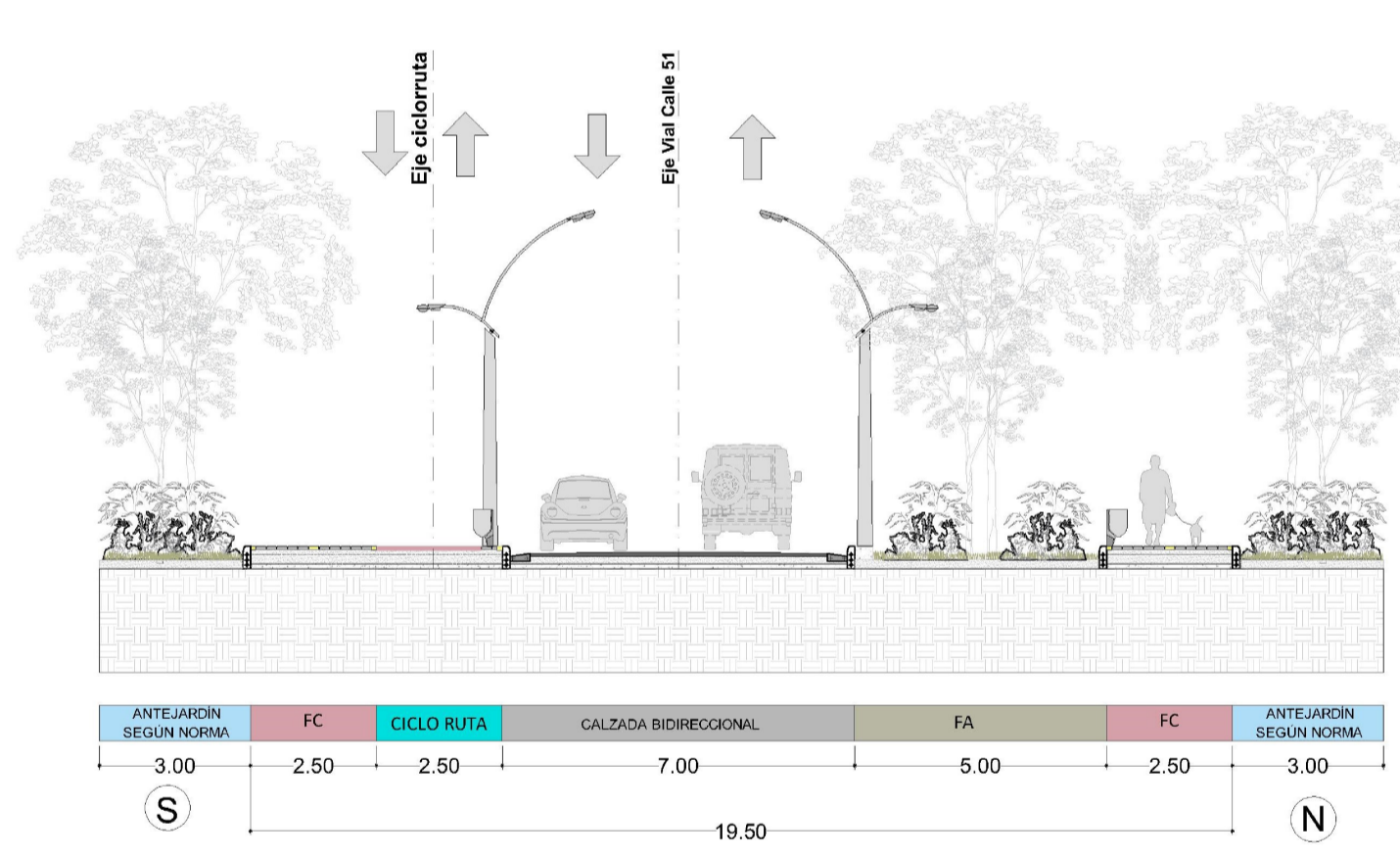
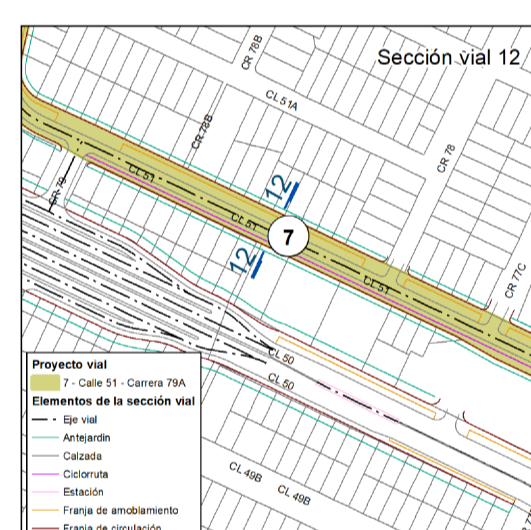
SECCIÓN 09
 CARRERA 74 ENTRE CALLES 50 - 55



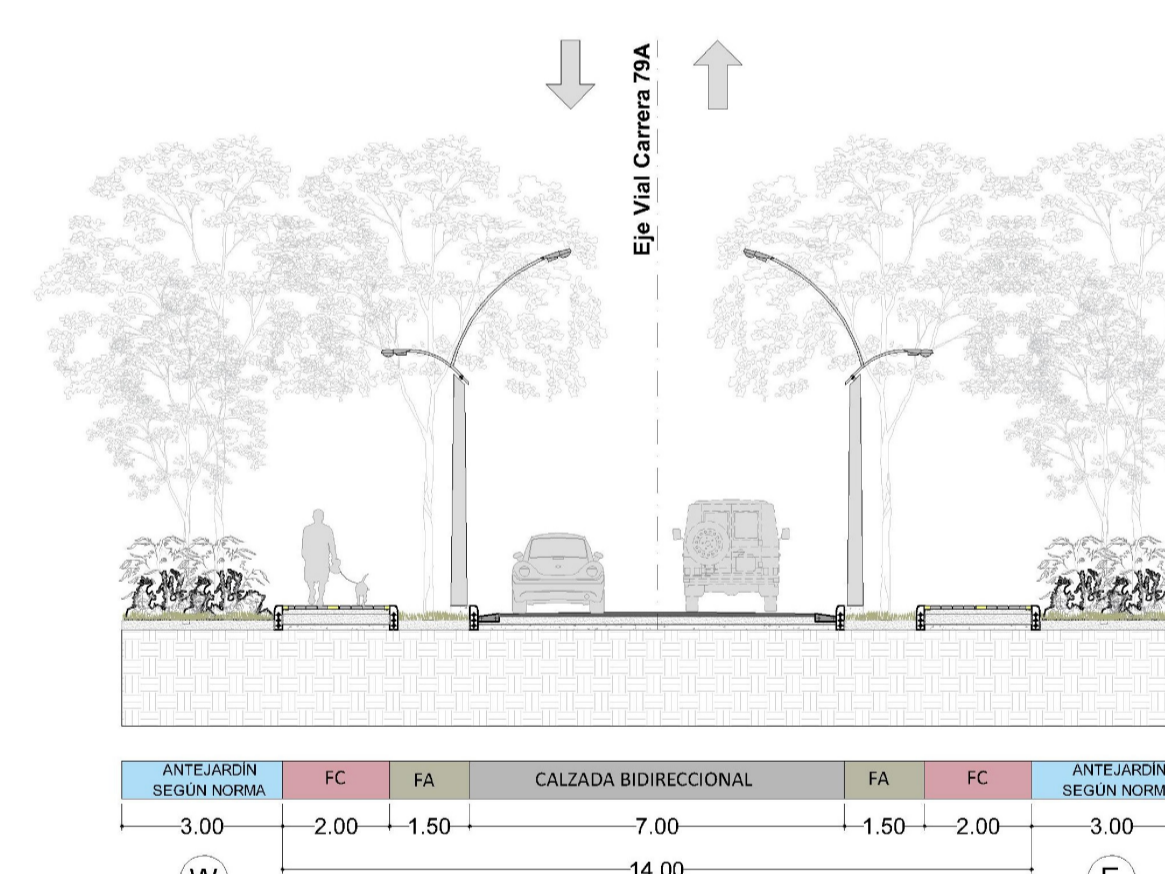
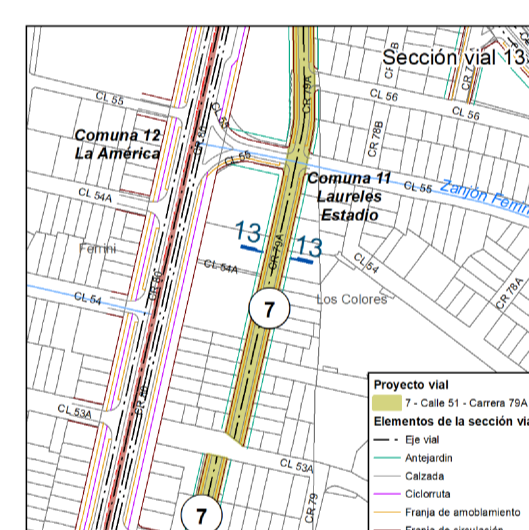
SECCIÓN 10
 CARRERA 76 ENTRE CALLES 50 - 53



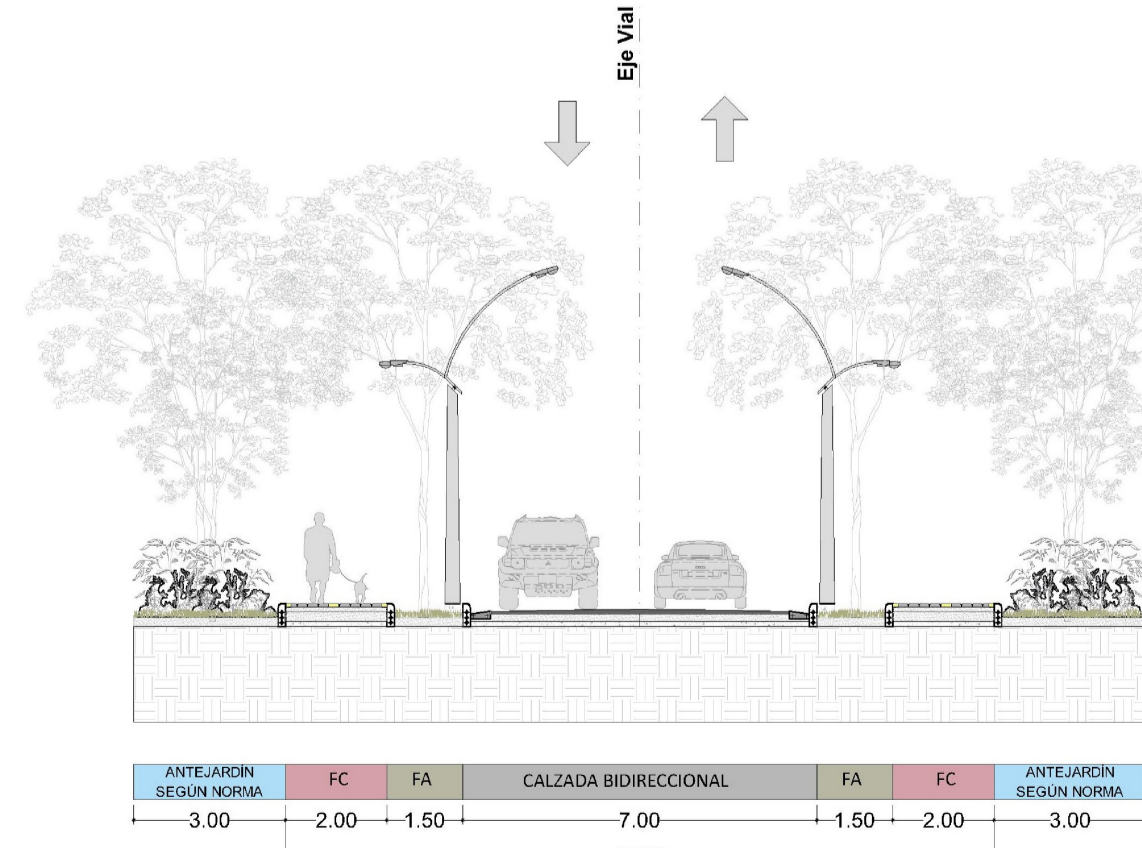
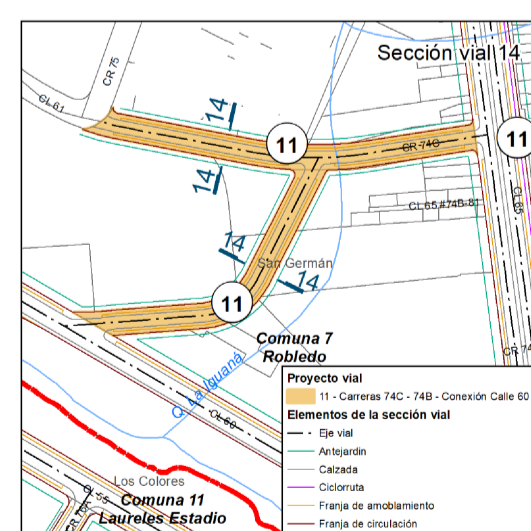
SECCIÓN 11
 CALLE 51 ENTRE CARRERAS 74 - 77B



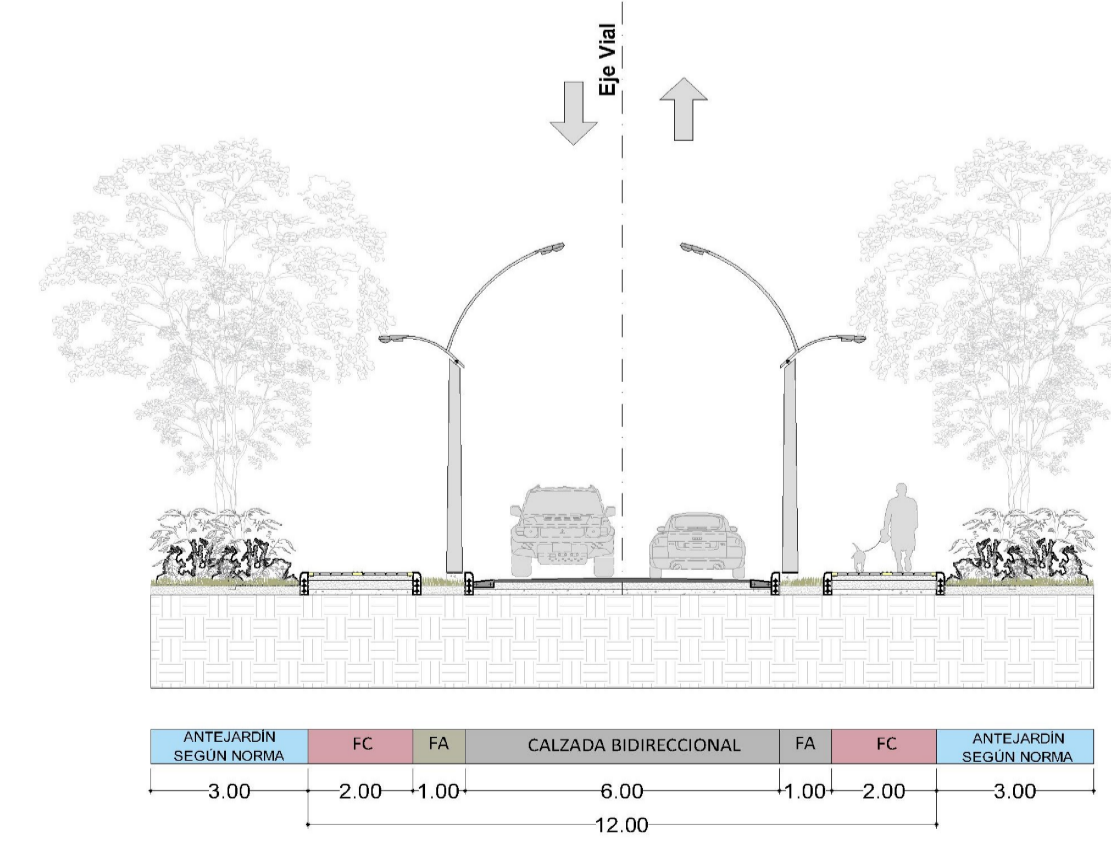
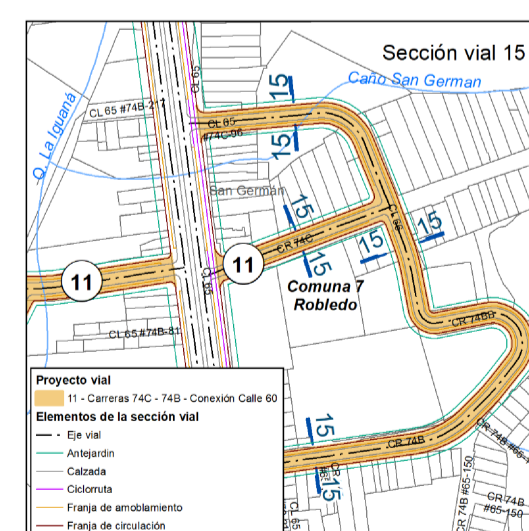
SECCIÓN 12
 CALLE 51 ENTRE CARRERAS 77B - 79



SECCIÓN 13
 CARRERA 79A ENTRE CALLES 51 - 57



SECCIÓN 14
 TÍPICA DE 14.00 m



SECCIÓN 15
 VIAS SECTOR SAN GERMÁN
 CARRERA 79A ENTRE CALLES 55 - 57

TÍPICA DE 14.00 m:
 Carrera 740 entre Calle 75 y laterales de la quebrada Malpaso
 Carrera 75 entre Calle 75 y quebrada Malpaso
 Carrera 74C entre Carrera 75, Calle 65 y conexión a Calle 60
 Carrera 82 entre Calles 52C - 54
 Carrera 81B entre las Calles 56A y 56C
 Carreras 91-92 entre longitudinal Occidental y Qda La Corcovada
 Carreras 92 entre Calles 65C y 66
 Calle 65C entre Carrera 94 y la I.E. Nicanor Restrepo Santamaría
 Calle 60D, Conexión Calle 63 - Aburrá - río Cauca
 Calle 63B, Conexión Luján-Carrera 103C
 Calle 62 entre Calle 63 y Carrera 102B
 Carrera 120B - Calle 48D - Calle 53 - 54 - Carrera 125 y 121, entre el límite sur del AIE y la conexión Aburrá - río Cauca (Vías san Javier La Loma)
 Conexión Carrera 127 - Calle 62
 Calle 64 entre Carrera 131 y Calle 66
 Calle 63C entre Carrera 130 y Calle 63
 Calle 60C, Conexión Calle 62 - Aburrá - río Cauca
 Carrera 131 entre Calles 63C - 66
 Carrera 132 entre Calles 63C y 64
 Carrera 133C entre Calles 63 - 63C
 Carrera 140 entre Calle 66 y Carrera 136C