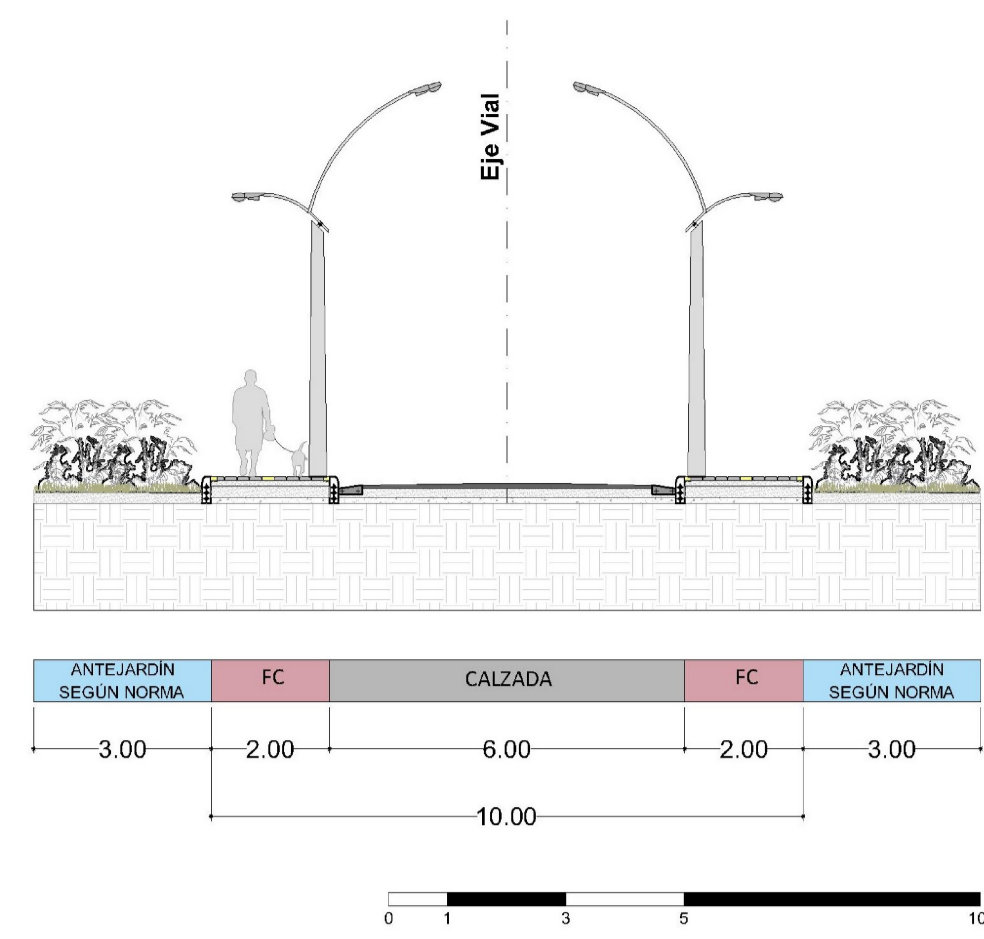
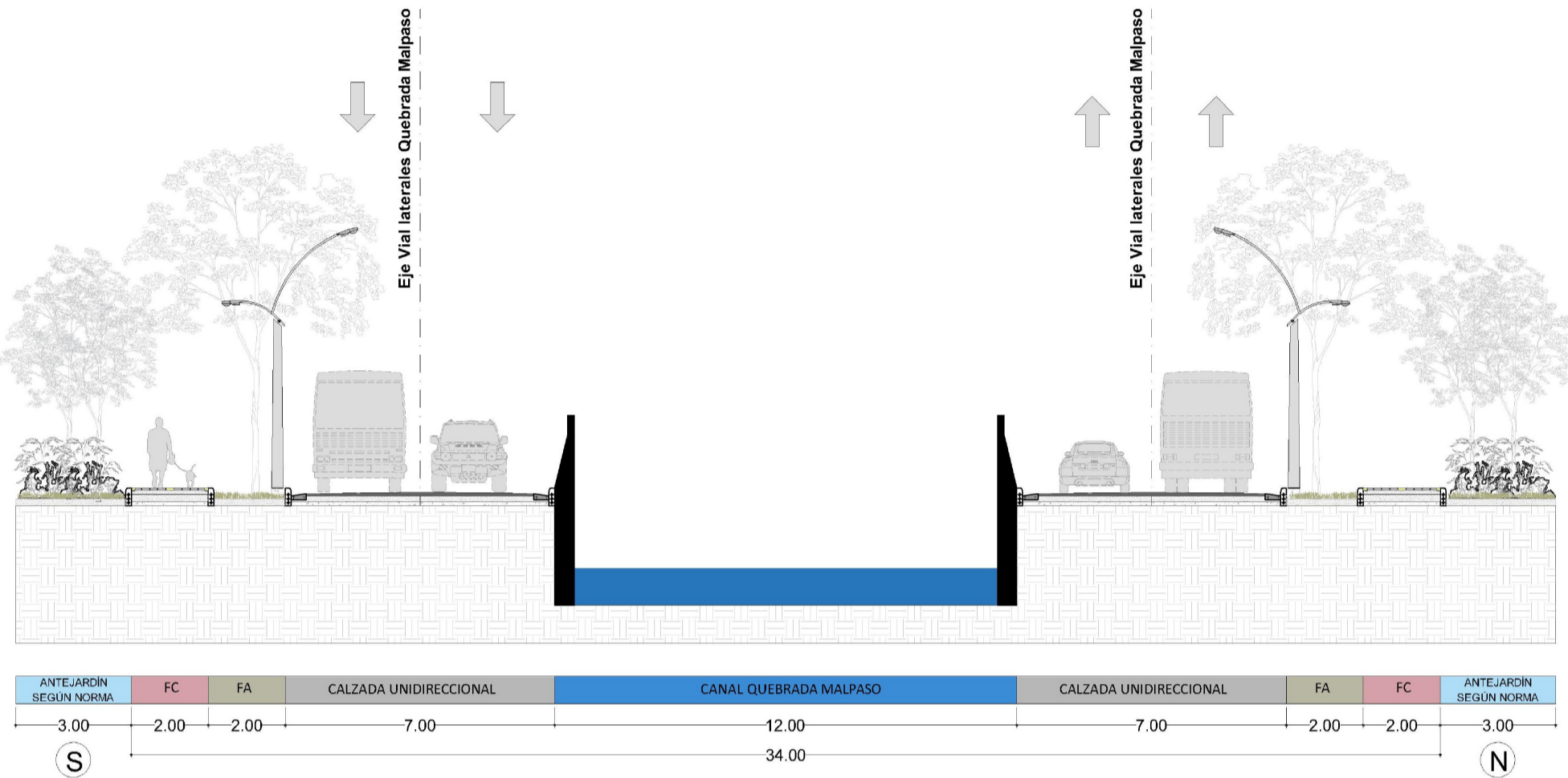
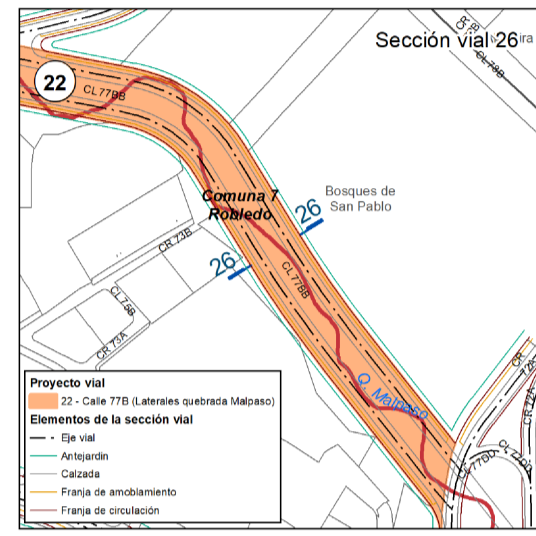


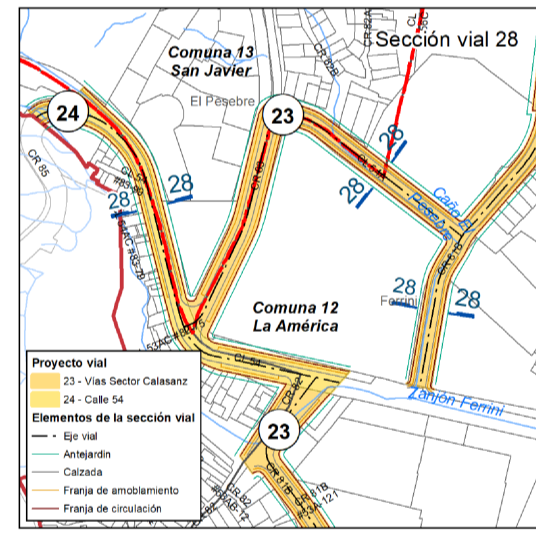
Típica de 10,0 m
 Carrera 72C entre Calles 73 - 75
 Carrera 129 entre Calles 64 - 65
 Calle 61 - Carrera 127 entre Carrera 129A y Calle 63
 Calle 62 entre Calle 63 y Carrera 130
 Calle 64 entre Carrera 131 - Calle 63
 Calle 63A entre Carreras 129 - 130
 Carrera 126 - Calle 60 entre Carrera 127 y Conexión
 Aburrá - río Cauca
 Carrera 130 entre Calles 63 - 64
 Calle 63 entre Carreras 128 - 130
 Carrera 131 entre Calles 63 - 63C
 Carreras 134 y 135 entre Calles 62 - 63C
 Carreras 135 entre Calles 63 - 63C
 Carreras 136 entre Calles 62 - 63
 Conexión Calles 60C-60A - Aburrá río Cauca
 Calle 58 entre Calles 57B - 58A



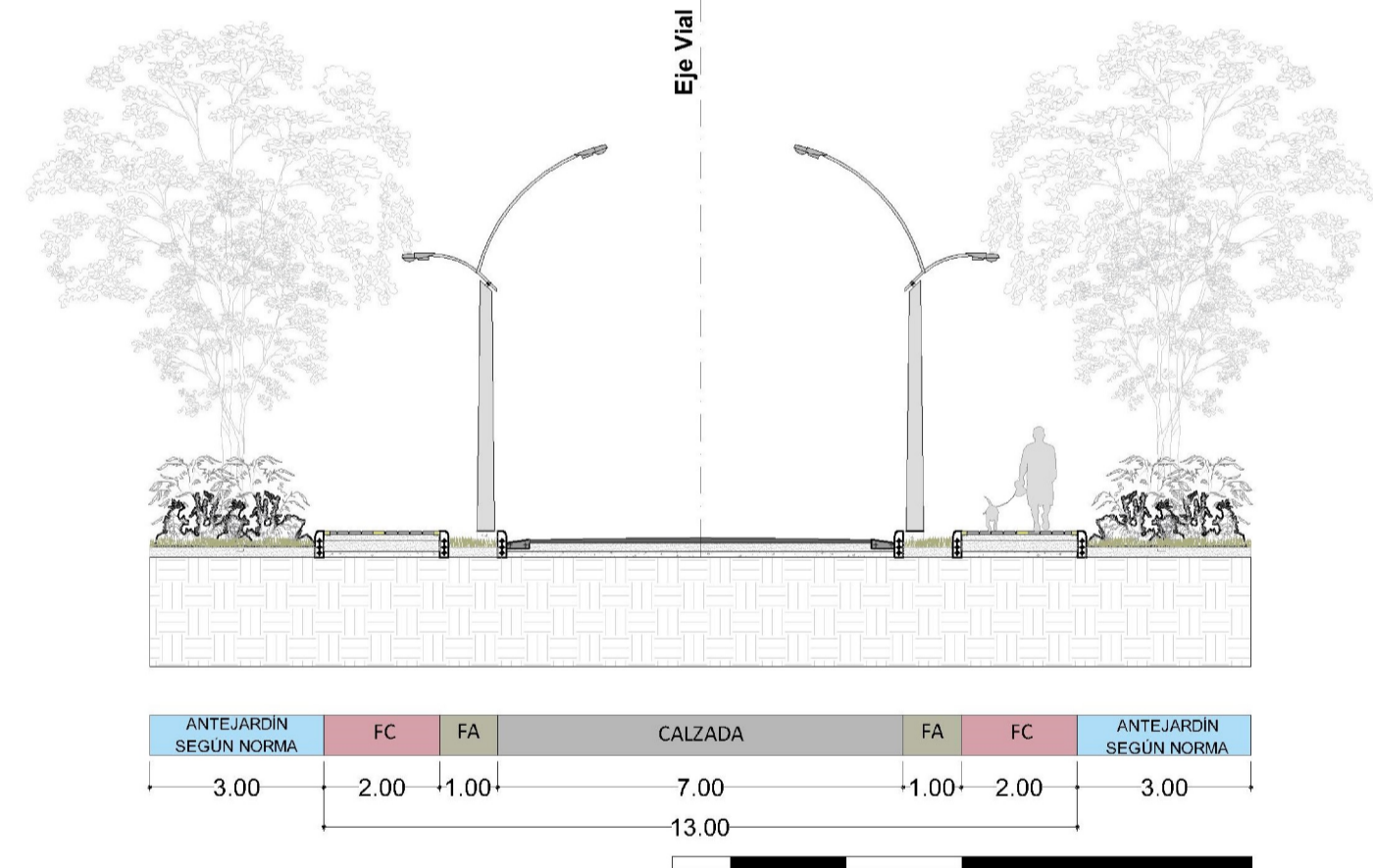
SECCIÓN 24
 TÍPICA DE 10.00 m



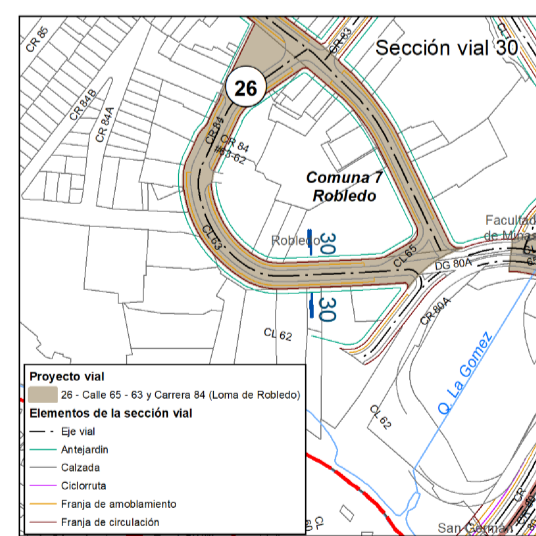
SECCIÓN 26
 CALLE 77BB (LATERALES QUEBRADA MALPASO) ENTRE CALLE 72 - CARRERA 75



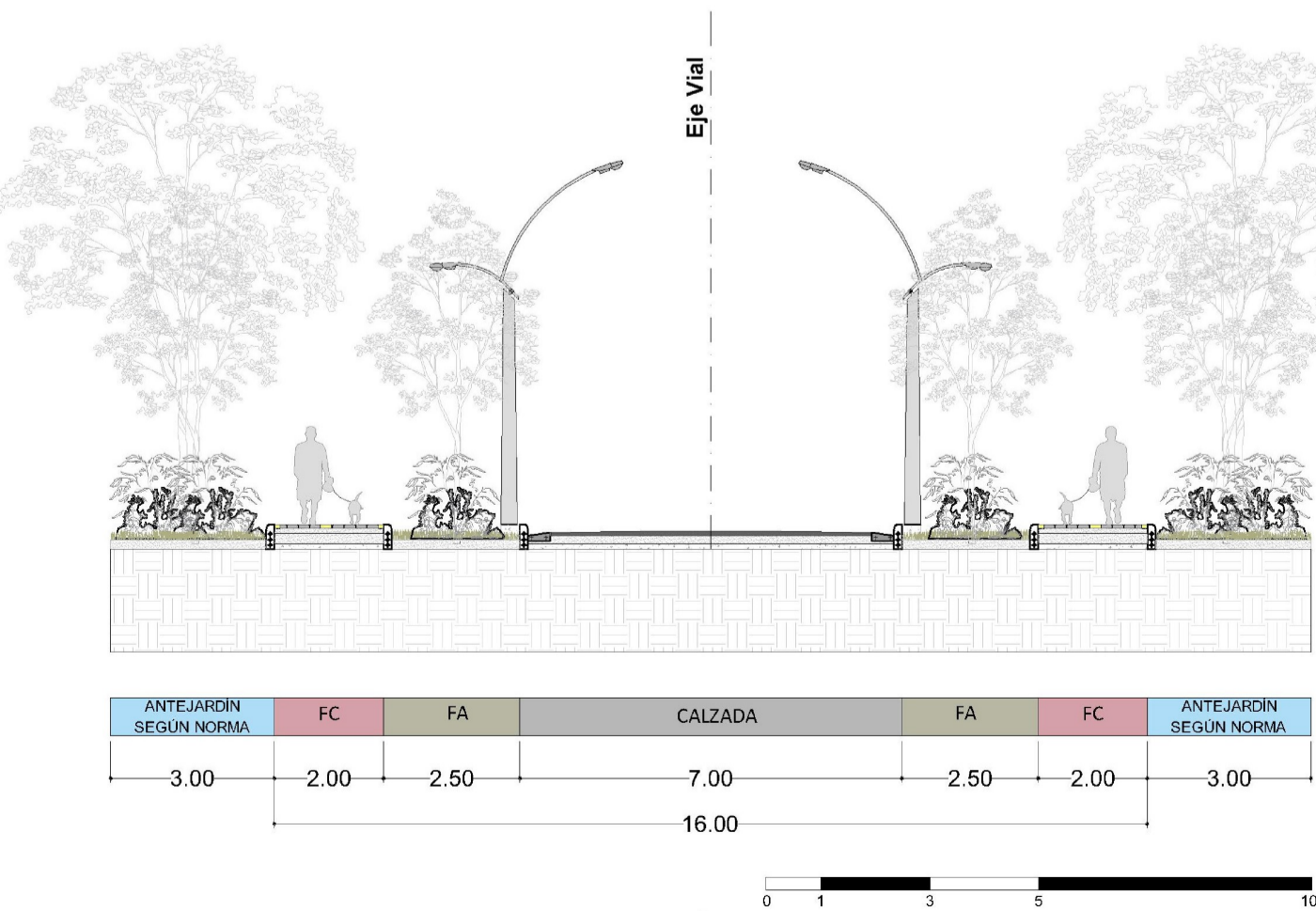
Típica de 13,00 m
 Carrera 83 entre Calles 65 y 65B
 Carrera 86 entre Calles 65 y 68
 Carrera 88 entre Calles 65 y Laterales Quebrada La Gómez
 Calle 65C entre Carreras 90 - 94
 Calle 66 entre Carrera 61 - 61A
 Carrera 92 entre Calle 64 y Qda. La Corcovada
 Calle 64 Loma Pajarito: tramos entre Las hamacas, I.E. Alfonso Upegui y entre Carrera 97A y Calle 63
 Carrera 94BB y Calle 66B entre Calle 65C y Qda. La Gómez
 Calle 64 entre la Loma de Pajarito y la UVA Nuevo Occidente
 Carrera 81B entre las Calles 54 y 54A
 Calle 54A entre las Carreras 81B y 83
 Calle 54 entre Carreras 83 y 85
 Conexión entre Carrera 93A - Calle 57B (Sectores Olaya y Blanquizal)
 Carrera 130B entre Calles 64 - 65
 Conexión unidad Hospitalaria entre Calles 62 - 64



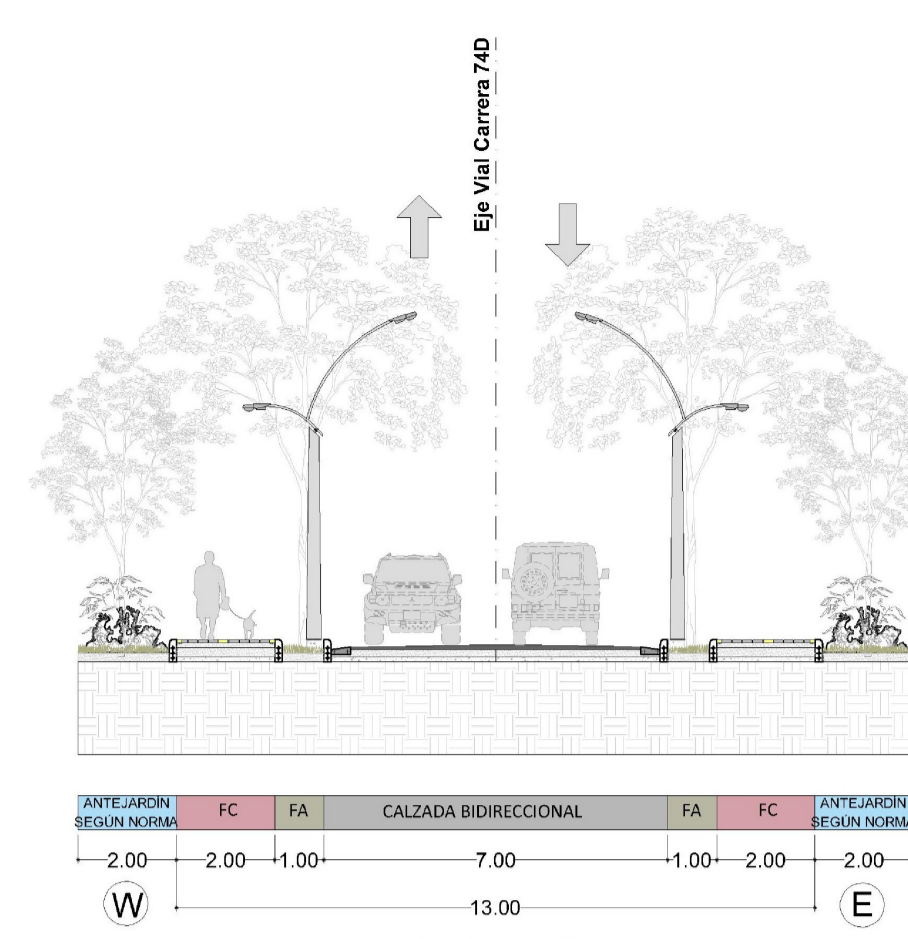
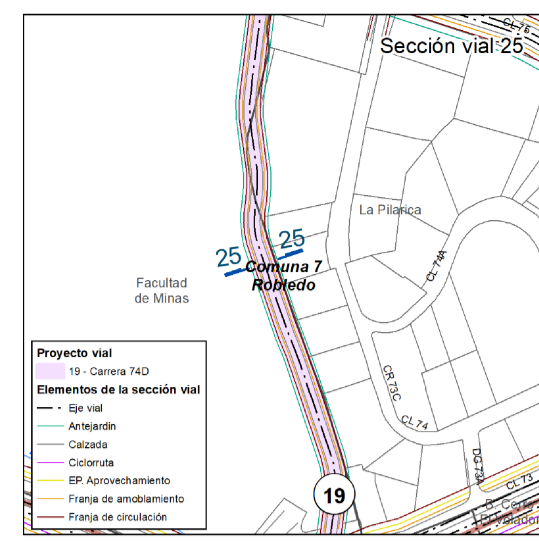
SECCIÓN 28
 TÍPICA DE 13.00 m



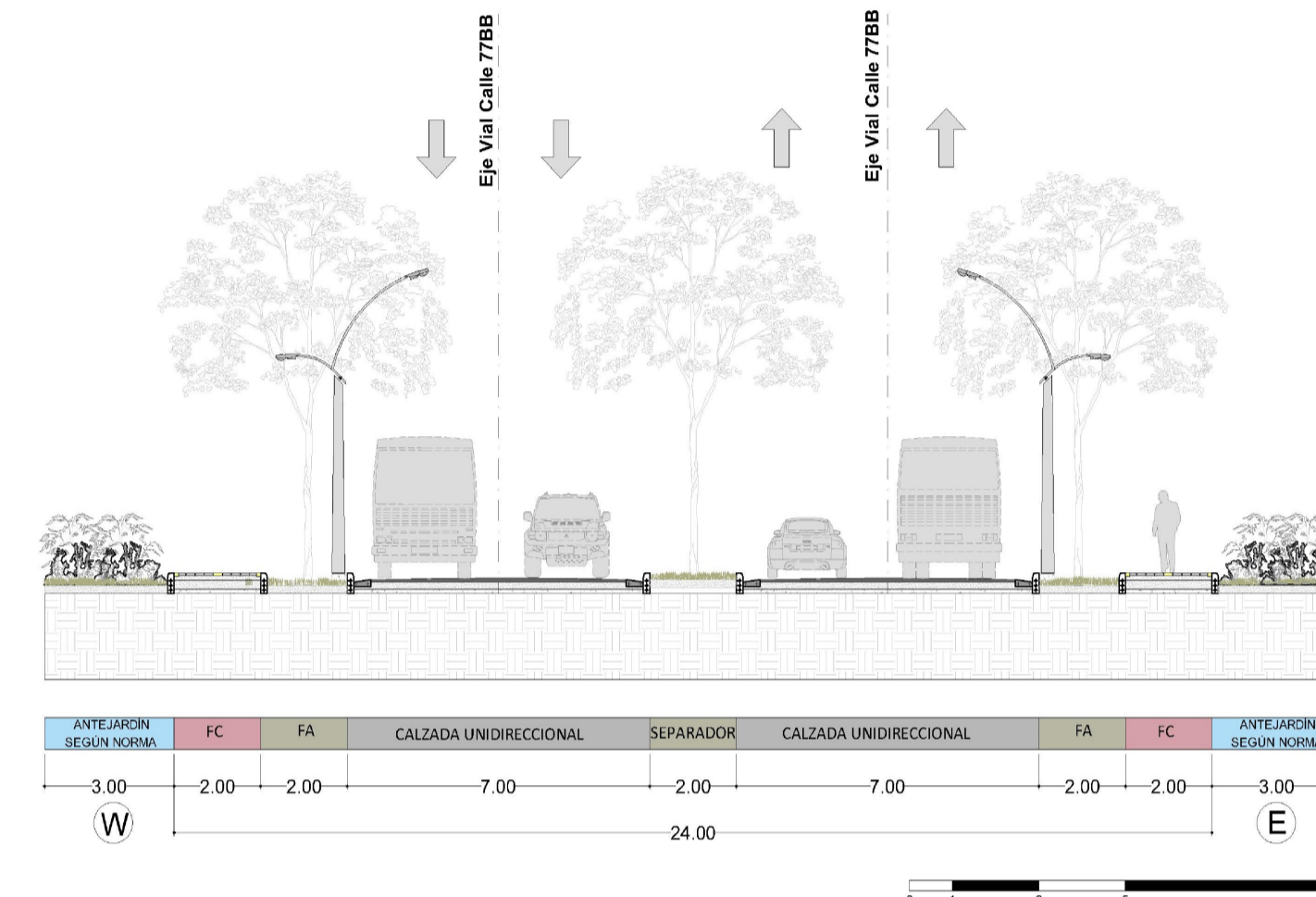
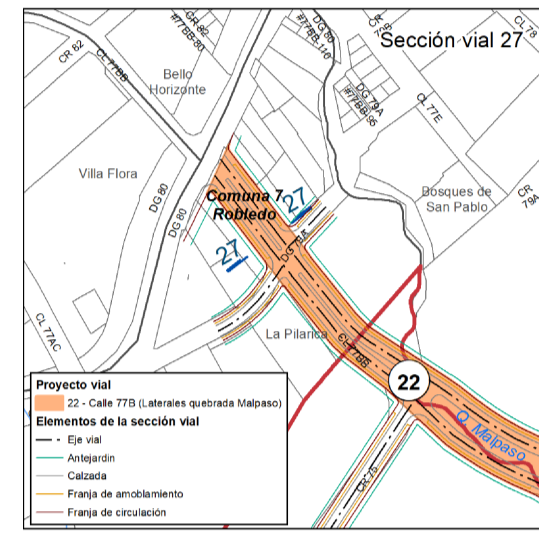
Típica de 16,00 m
 Calle 54 entre Carrera 82 y Carrera 83
 Carrera 83 entre las Calles 54 y 54A
 Carrera 84 entre Carrera 80A y Calle 65
 Conexión Calles 63-66 a la altura de la Carrera 136C
 Carrera 65A a la altura de la Placa Polideportiva Palenque
 San Cristóbal hasta la Carrera 143



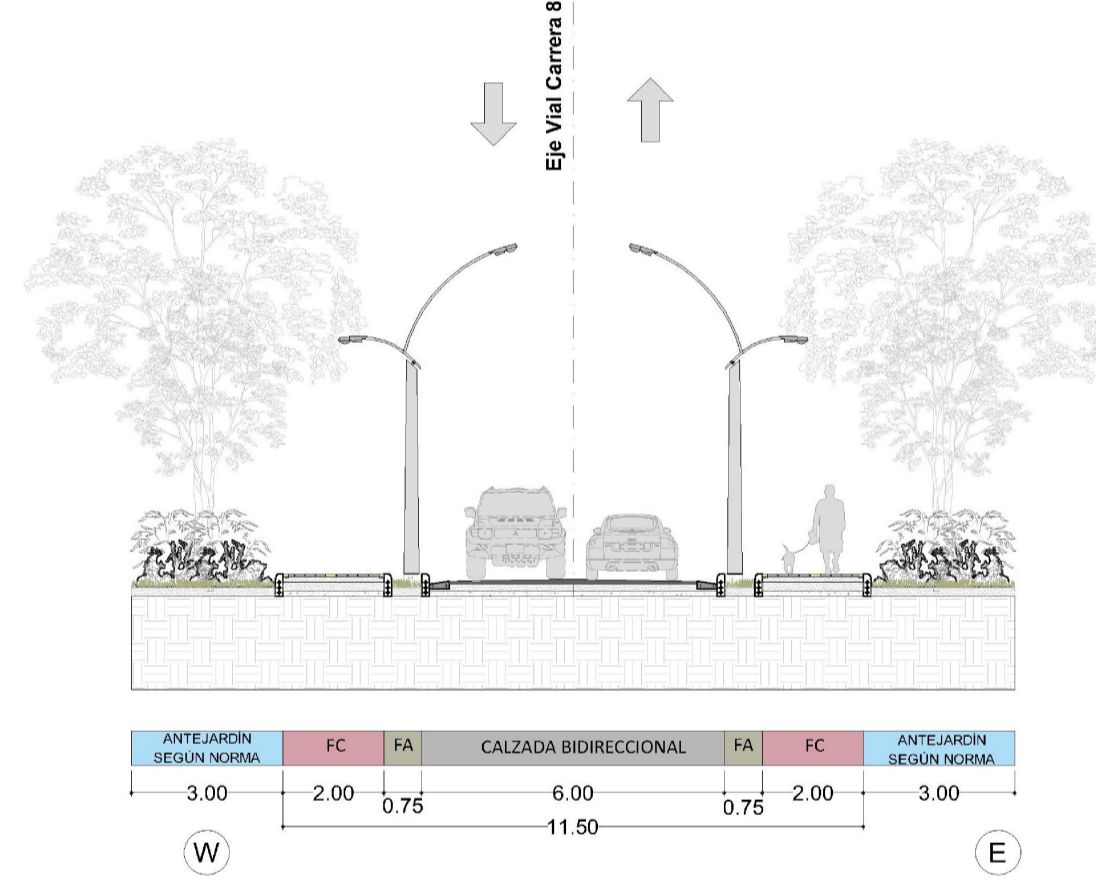
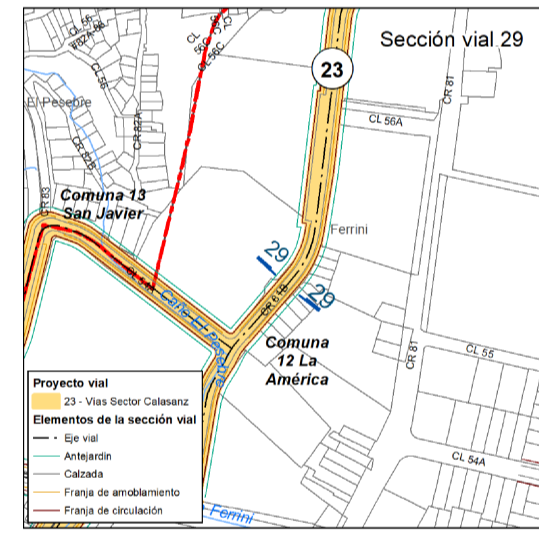
SECCIÓN 30
 TÍPICA DE 16.00 m



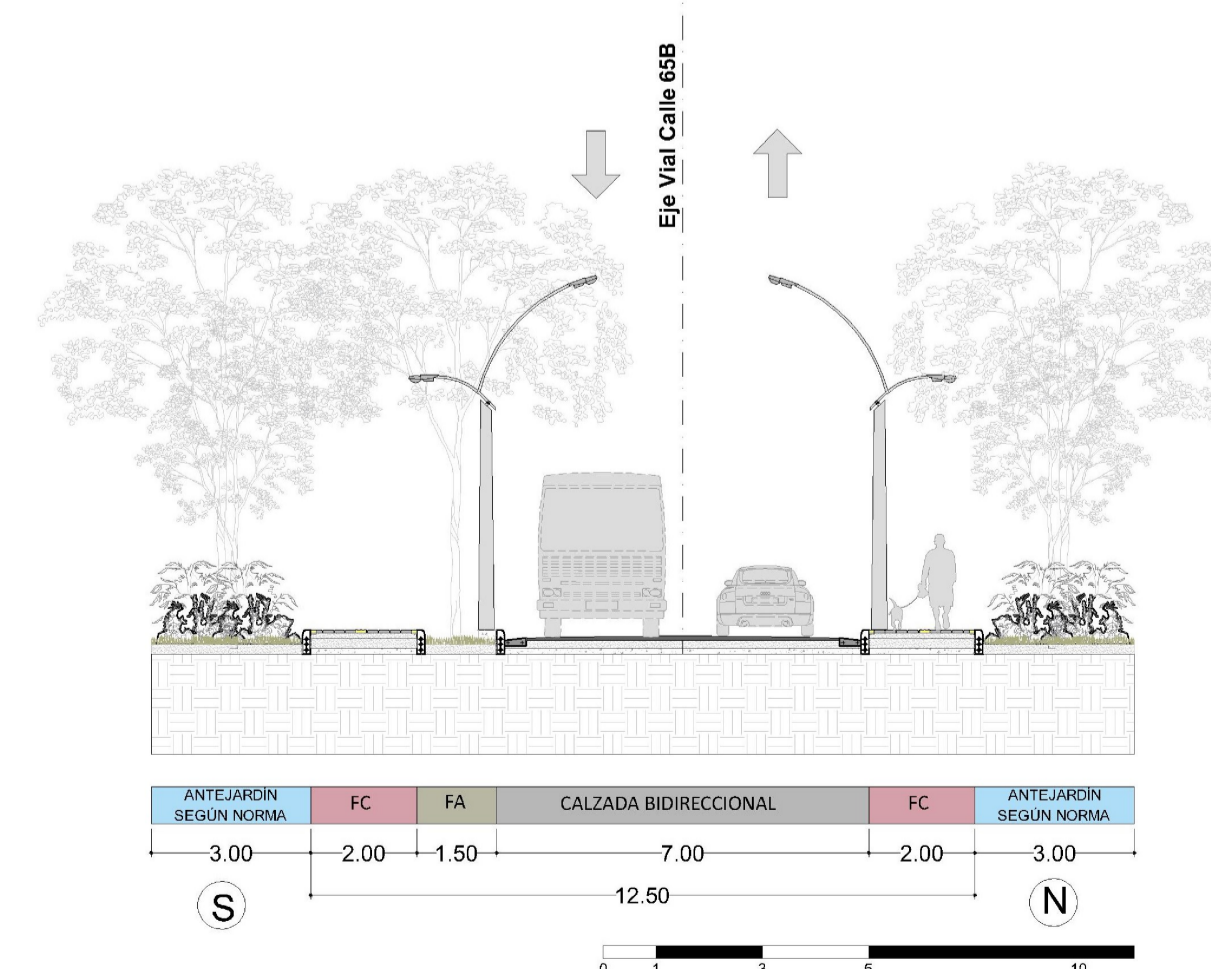
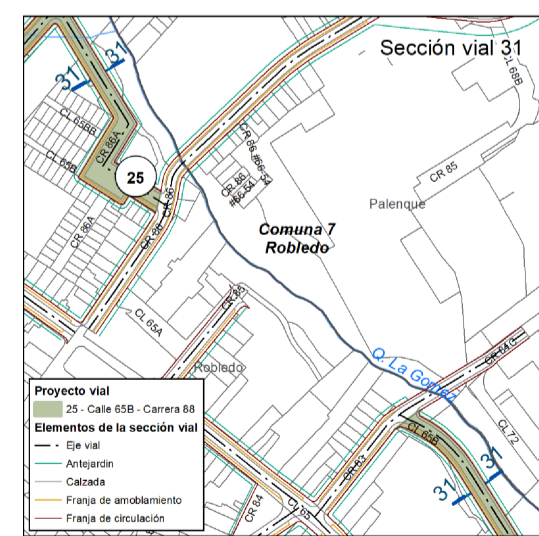
SECCIÓN 25
 CARRERA 74D ENTRE CALLES 73 - 75 (API)



SECCIÓN 27
 CALLE 77BB (LATERALES QUEBRADA MALPASO) ENTRE CARRERAS 75 - 80



SECCIÓN 29
 CARRERA 81B ENTRE CALLES 54A - 56A



SECCIÓN 31
 CALLE 65B ENTRE CALLE 65 - CARRERA 83 Y CARRERAS 86 - 89



Alcaldía de Medellín
 Distrito de
 Ciencia, Tecnología e Innovación
**DEPARTAMENTO ADMINISTRATIVO
 DE PLANEACIÓN**

**SECCIONES VIALES PARTE 4
 MACROPROYECTO ÁREA DE INTERVENCIÓN
 ESTRATÉGICA - TRANSVERSALIDAD LA IGUANÁ**

Convenciones Temáticas

- Red hídrica
- Quebrada La Iguaná
- Manzanas
- AIEMED Transversalidad La Iguaná

Convenciones Cartográficas

- Perímetro Urbano Acdo. 048 de 2014
- Límite Suelo de Expansión
- Límite de Barrio - Vereda
- Límite de Comuna
- Límite de Corregimiento
- Límite Municipal
- Río Medellín
- METRO, Línea A, Niquía - La Estrella
- METRO, Línea B, San Antonio - San Javier
- METROCABLE, Línea J, San Javier - La Aurora
- METROCABLE, Línea P, Picacho
- METROPLUS, Línea 1, UdeM. - Av. Ferrocarril - Parque Aranjuez
- METROPLUS, Línea 2, U. de M., Pretronal Oriental
- BUS ELÉCTRICO, Línea O, Caribe - Las Palmas
- TRANVÍA, Línea 1, San Antonio - Alejandro Echavarría
- Sectorización Política Administrativa por Definir

Sistema de Coordenadas

Coordenadas: MAGNA-SIRGAS Origen-Nacional
 Proyección: Transversa de Mercator
 Falso Este: 5.000.000
 Falso Norte: 2.000.000
 Longitud Origen: 73° W.
 Latitud Origen: 4° N.
 Altura del Plano: 1510 Metros.
 Datum: MAGNA.

Fuente de Información:
 Equipo Áreas de Intervención Estratégica - UPE - DAP (2024)

Elaboró: Equipo Áreas de Intervención Estratégica - UPE - DAP

Procesó: Equipo Áreas de Intervención Estratégica - UPE - DAP

Escala de Impresión: Varias	Fecha de Elaboración: 23/01/2025	17D/24
--------------------------------	-------------------------------------	--------

