



**SECCIONES VIALES PARTE 5**  
**MACROPROYECTO ÁREA DE INTERVENCIÓN  
 ESTRATÉGICA - TRANSVERSALIDAD LA IGUANÁ**

**Convenciones Temáticas**

- Red hídrica
- Quebrada La Iguaná
- Manzanas
- AIEMD Transversalidad La Iguaná

**Convenciones Cartográficas**

- Perímetro Urbano Acdo. 048 de 2014
- Límite Suelo de Expansión
- Límite de Barrio - Vereda
- Límite de Comuna
- Límite de Corregimiento
- Límite Municipal
- Río Medellín
- METRO, Línea A, Niquia - La Estrella
- METRO, Línea B, San Antonio - San Javier
- METROCABLE, Línea J, San Javier - La Aurora
- METROCABLE, Línea P, Picacho
- METROPLUS, Línea 1, UdeM - Av. Ferrocarril - Parque Aranjuez
- METROPLUS, Línea 2, U. de M. Pretronal Oriental
- BUS ELÉCTRICO, Línea O, Caribe - Las Palmas
- TRANVÍA, Línea 1, San Antonio - Alejandro Echavarría
- Sectorización Política Administrativa por Definir

**Sistema de Coordenadas**

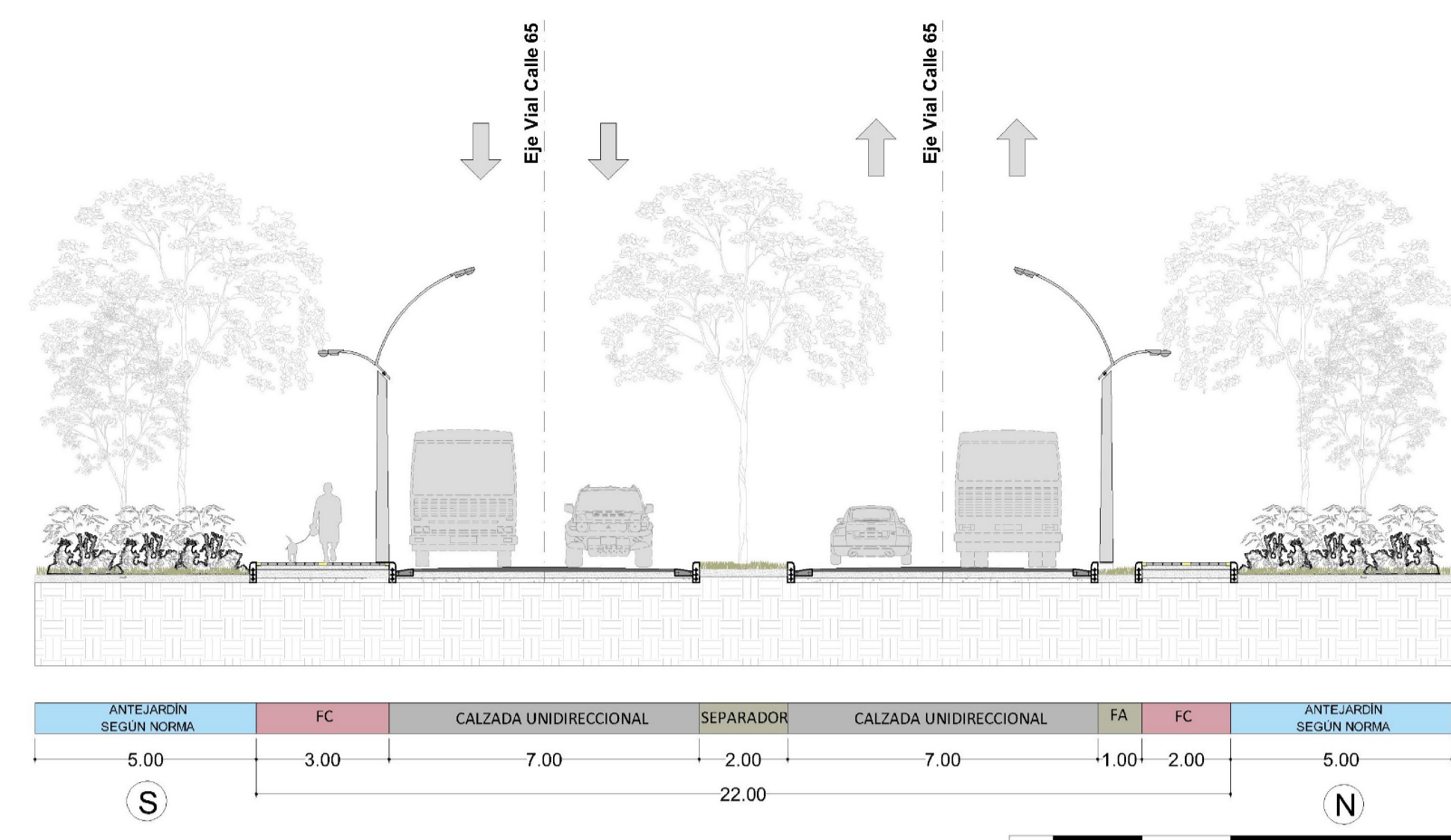
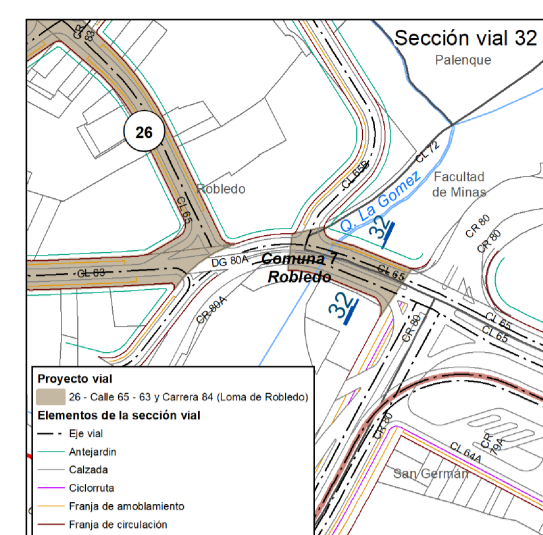
Coordenadas: MAGNA-SIRGAS Origen-Nacional  
 Proyección: Transversa de Mercator  
 Falso Este: 5.000.000  
 Falso Norte: 2.000.000  
 Longitud Origen: 73° W.  
 Latitud Origen: 4° N.  
 Altura del Plano: 1510 Metros.  
 Datum: MAGNA.

Fuente de Información:  
 Equipo Áreas de Intervención Estratégica - UPE - DAP (2024)

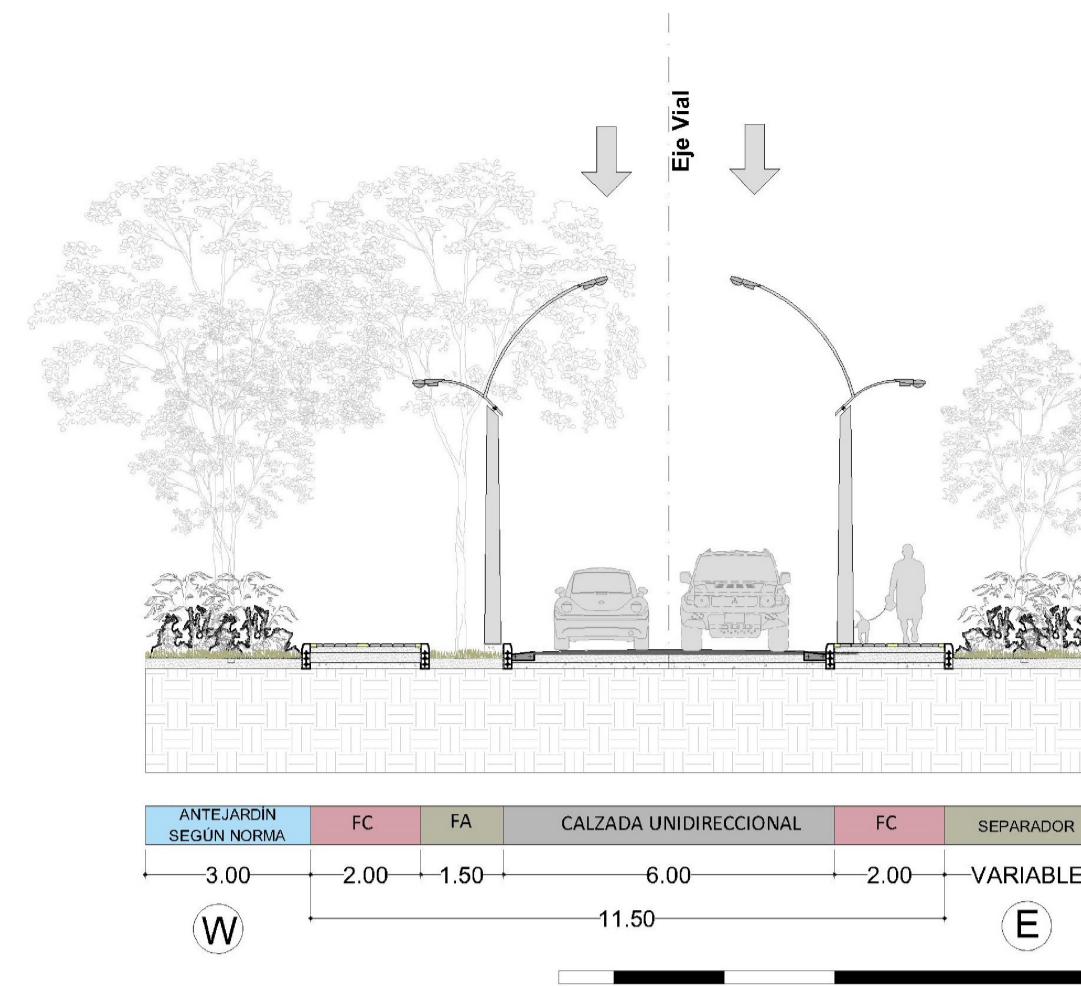
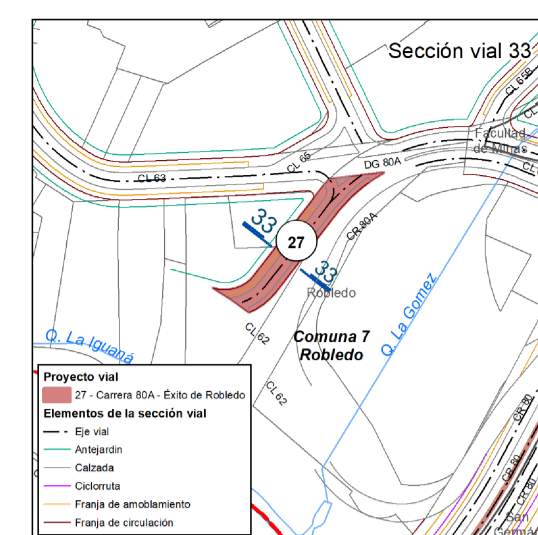
Elaboró: Equipo Áreas de Intervención Estratégica - UPE - DAP

Procesó: Equipo Áreas de Intervención Estratégica - UPE - DAP

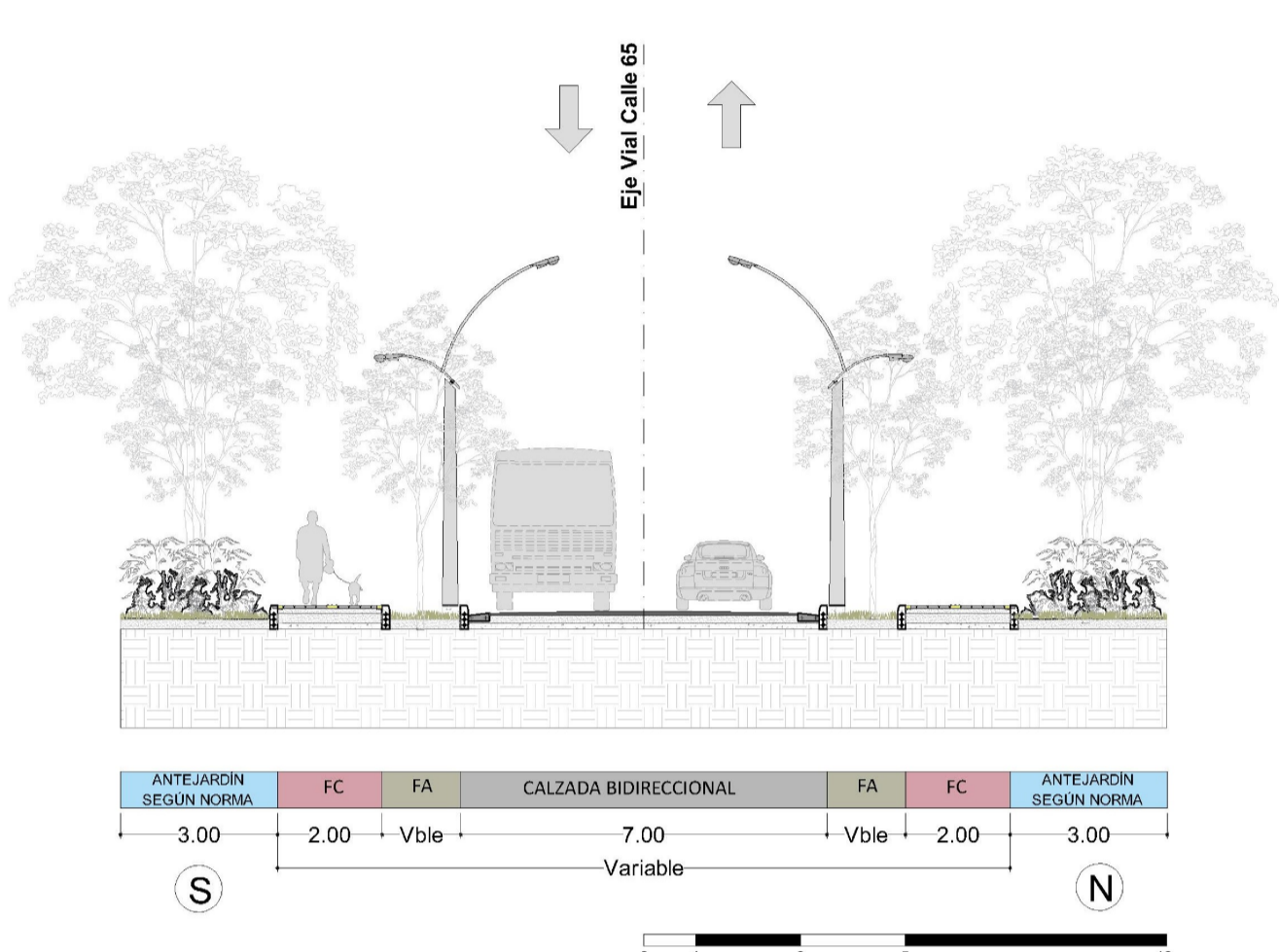
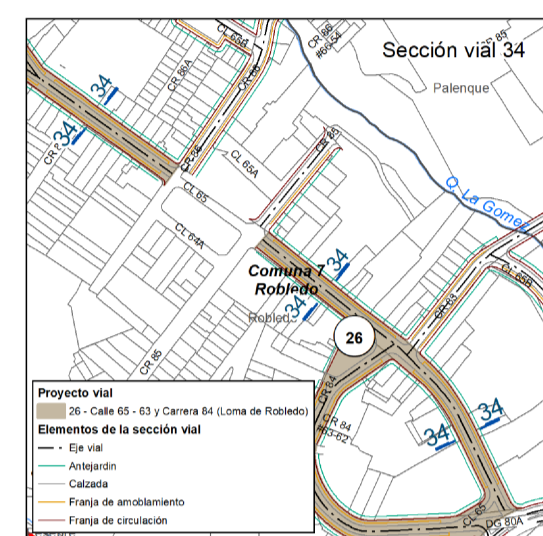
Escala de Impresión: Varías  
 Fecha de Elaboración: 23/01/2025  
 17E/24



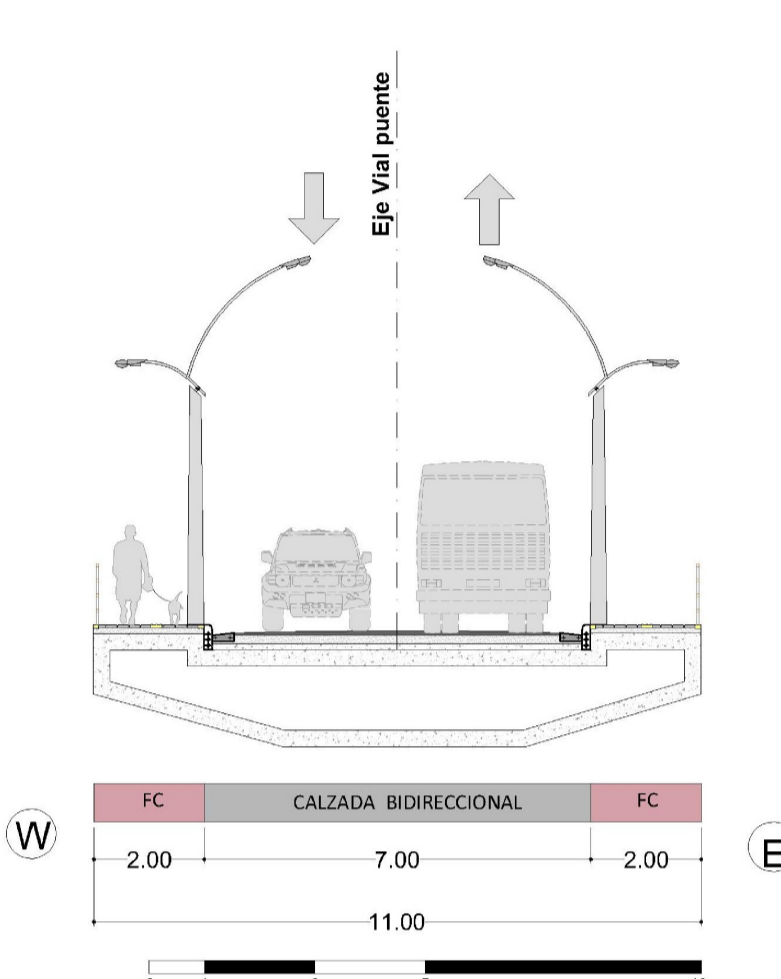
**SECCIÓN 32**  
 CALLE 65 ENTRE CARRERA 80 - CALLE 65B



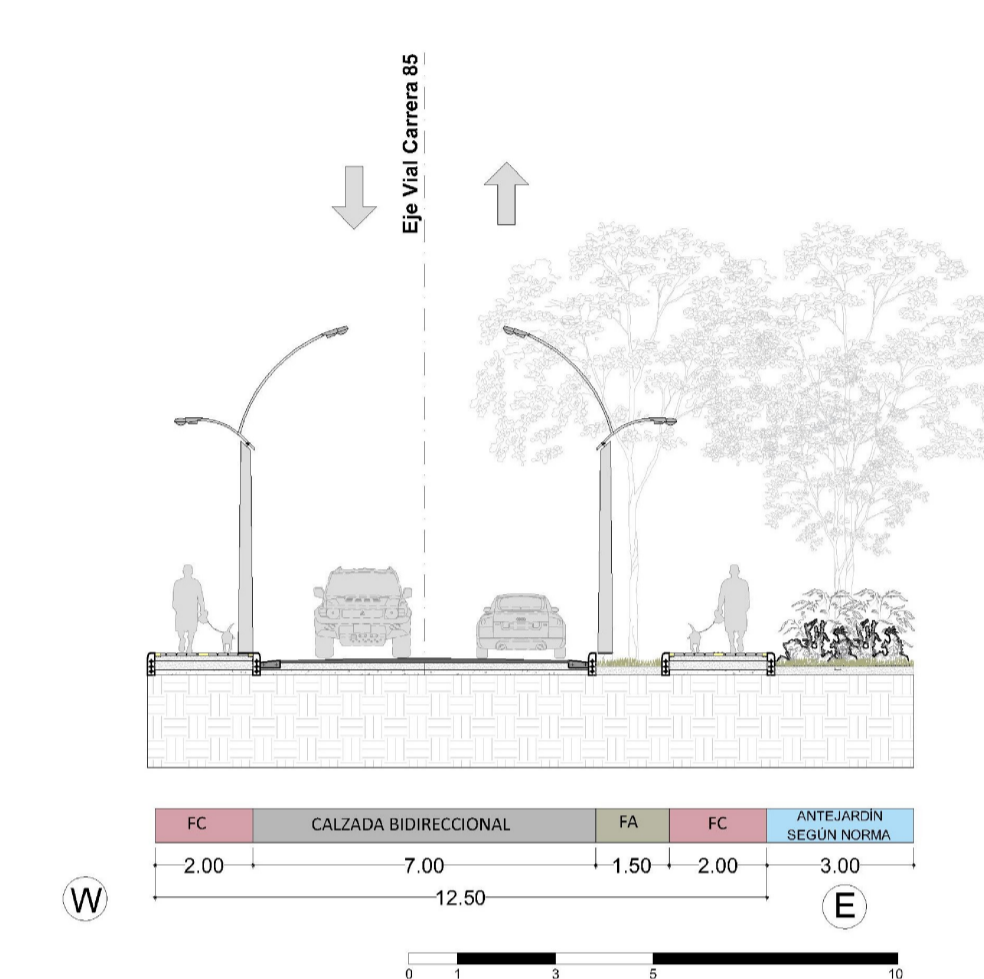
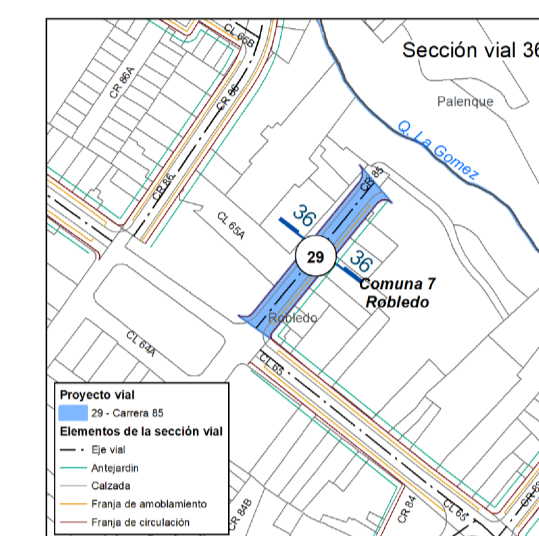
**SECCIÓN 33**  
 CONEXIÓN VIAL ENTRE CARRERA 80A - CALLE 62



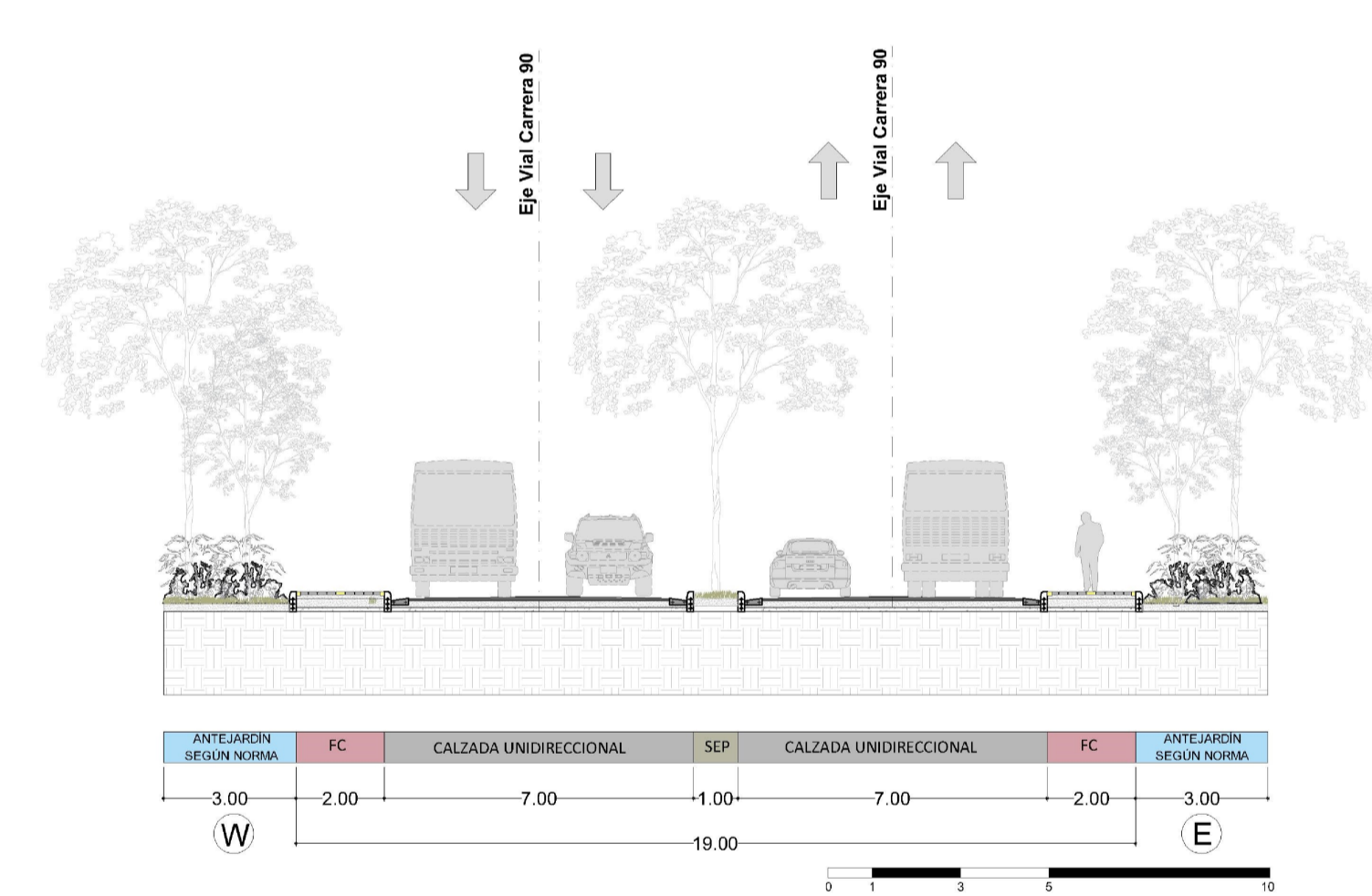
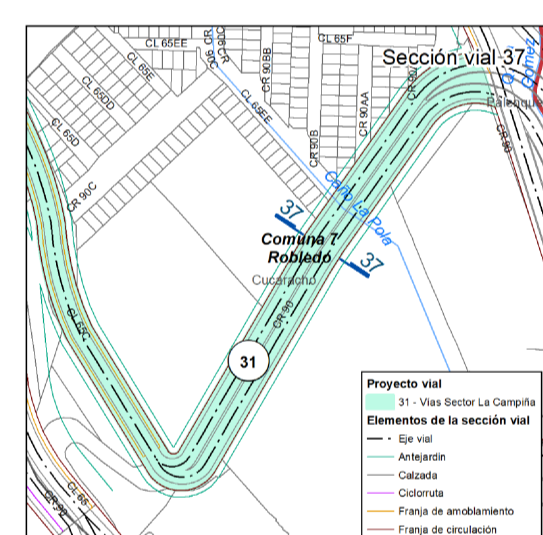
**SECCIÓN 34**  
 CALLE 65 ENTRE CARRERAS 83 - 85 Y 86 - 89



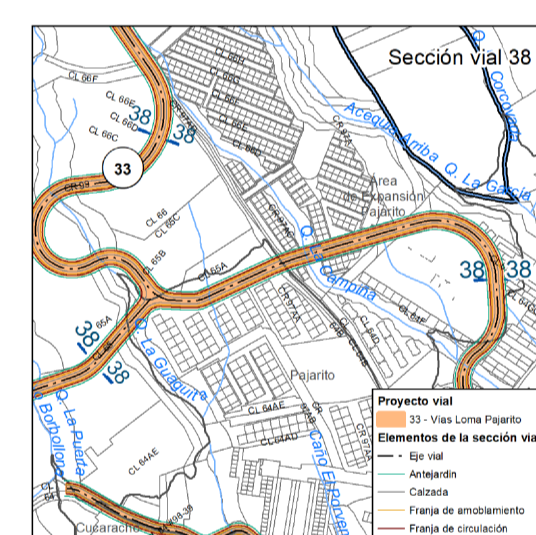
**SECCIÓN 35**  
 CARRERA 83\_PUENTE SOBRE QUEBRADA LA GÓMEZ



**SECCIÓN 36**  
 CARRERA 85 ENTRE CALLE 65 - QUEBRADA LA GÓMEZ



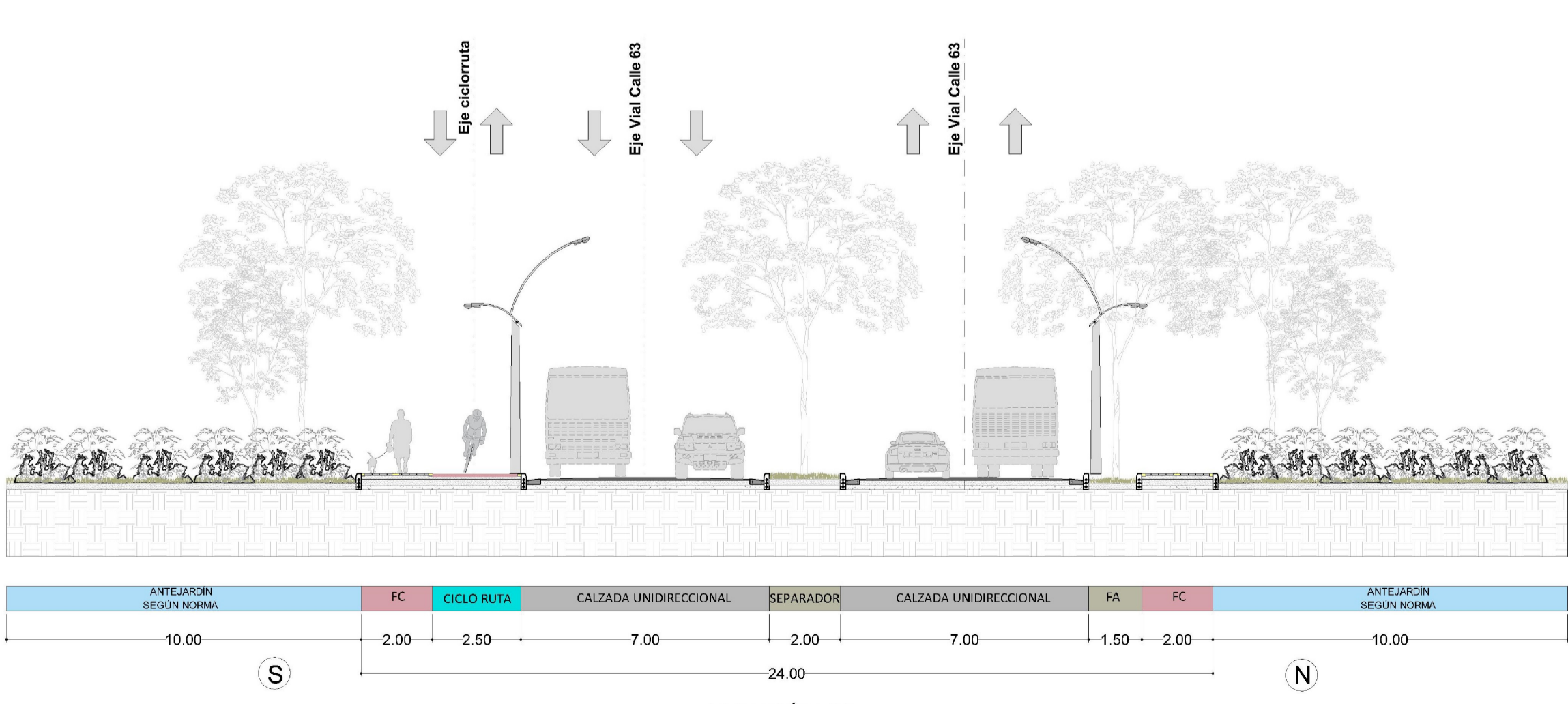
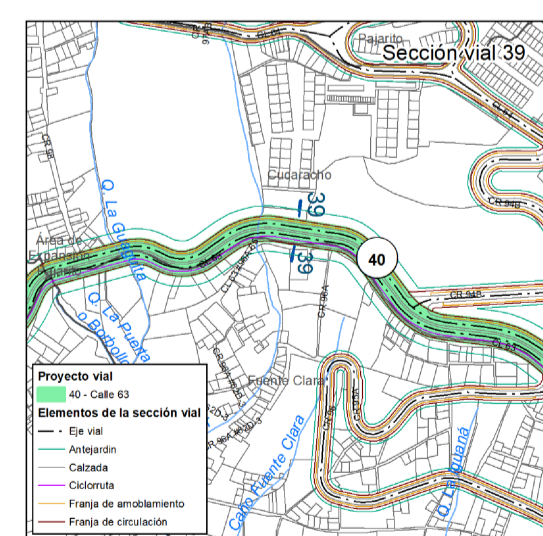
**SECCIÓN 37**  
 CARRERA 90 ENTRE CALLE 65 - LONGITUDINAL OCCIDENTAL



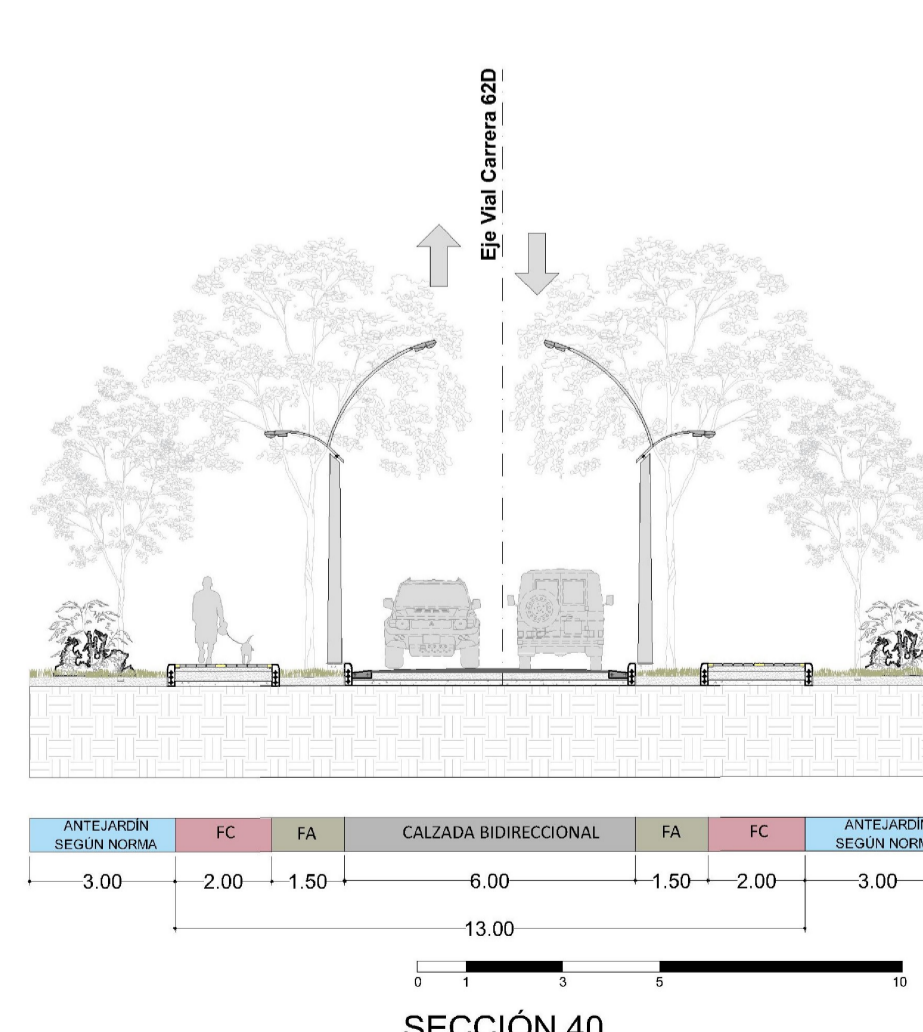
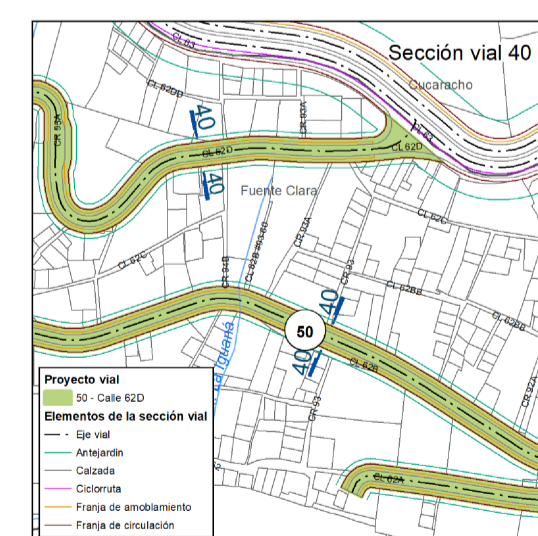
Típica de 17,00 m  
 Loma Pajarito entre Carrera 97A e I.E. Alfoso Upegui  
 Continuación Calle 65 entre la UVA Nuevo Occidente y  
 la Loma de Pajarito  
 Carrera 94B entre Calles 63 - 64 (Loma de Pajarito)



**SECCIÓN 38**  
 TÍPICA DE 17,00 m



**SECCIÓN 39**  
 CALLE 63 ENTRE CARRERAS 80 - 128



**SECCIÓN 40**  
 CALLE 62D ENTRE CALLE 63 - CONEXIÓN ABURRÁ\_CAUCA