



SECCIONES VIALES PARTE 6
MACROPROYECTO ÁREA DE INTERVENCIÓN
ESTRATÉGICA - TRANSVERSALIDAD LA IGUANÁ

Convenciones Temáticas

- Red hídrica
- Quebrada La Iguaná
- Manzanas
- AIEMED Transversalidad La Iguaná

Convenciones Cartográficas

- Perímetro Urbano Acd. 048 de 2014
- Límite Suelo de Expansión
- Límite de Barrio - Vereda
- Límite de Comuna
- Límite de Corregimiento
- Límite Municipal
- Río Medellín
- METRO, Línea A, Niquía - La Estrella
- METRO, Línea B, San Antonio - San Javier
- METROCABLE, Línea J, San Javier - La Aurora
- METROCABLE, Línea P, Picacho
- METROPLUS, Línea 1, UdeM - Av. Ferrocarril - Parque Aranjuez
- METROPLUS, Línea 2, U. de M. - Pretronal Oriental
- BUS ELÉCTRICO, Línea O, Caribe - Las Palmas
- TRANVÍA, Línea 1, San Antonio - Alejandro Echavarría
- Sectorización Política Administrativa por Definir

Sistema de Coordenadas

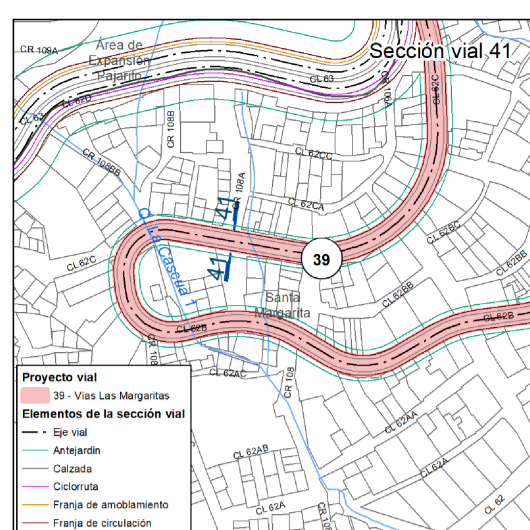
Coordenadas: MAGNA-SIRGAS Origen-Nacional
 Proyección: Transversa de Mercator
 Falso Este: 5.000.000
 Falso Norte: 2.000.000
 Longitud Origen: 73° W.
 Latitud Origen: 4° N.
 Altura del Plano: 1510 Metros.
 Datum: MAGNA.

Fuente de Información:
 Equipo Áreas de Intervención Estratégica - UPE - DAP (2024)

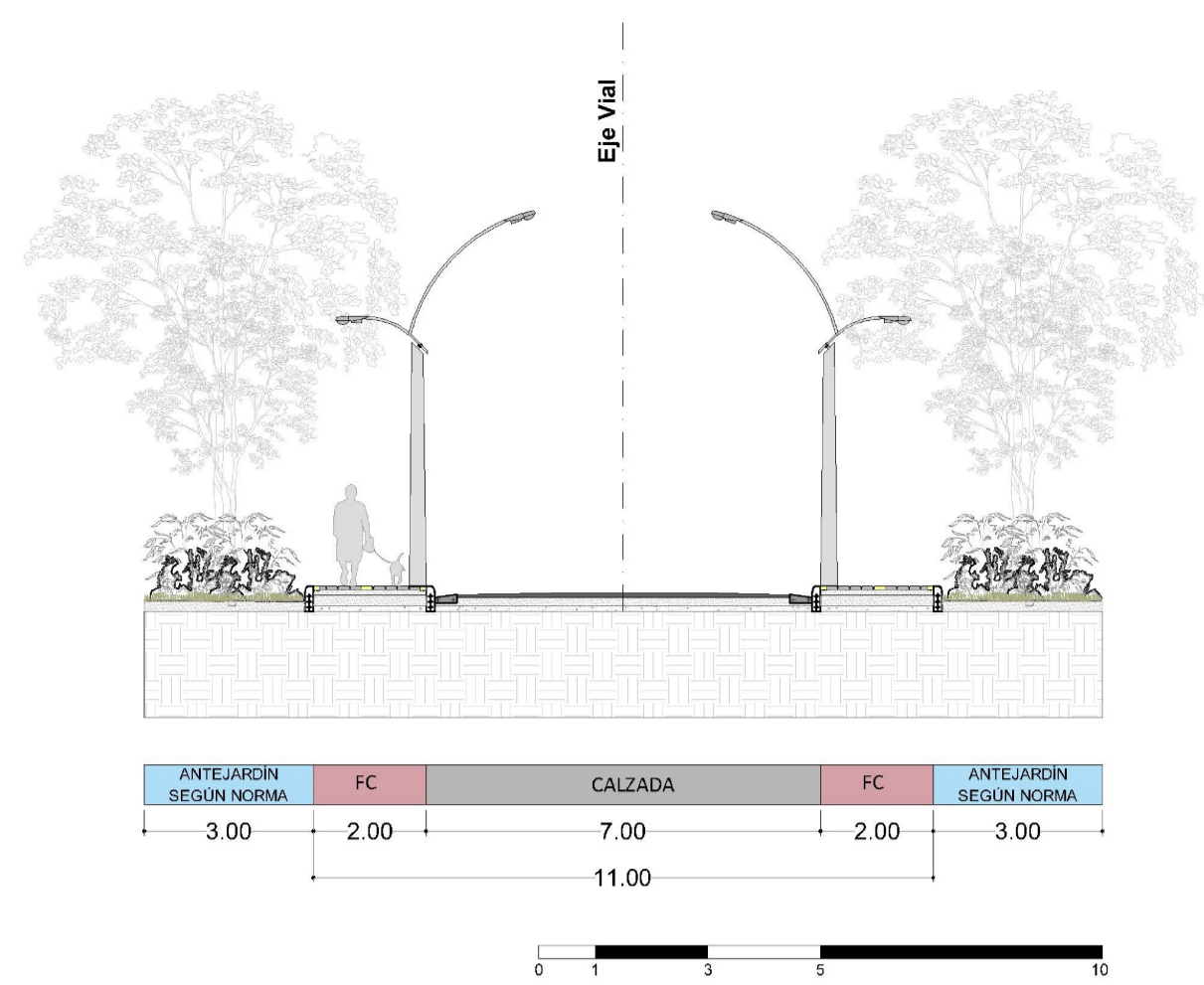
Elaboró: Equipo Áreas de Intervención Estratégica - UPE - DAP

Procesó: Equipo Áreas de Intervención Estratégica - UPE - DAP

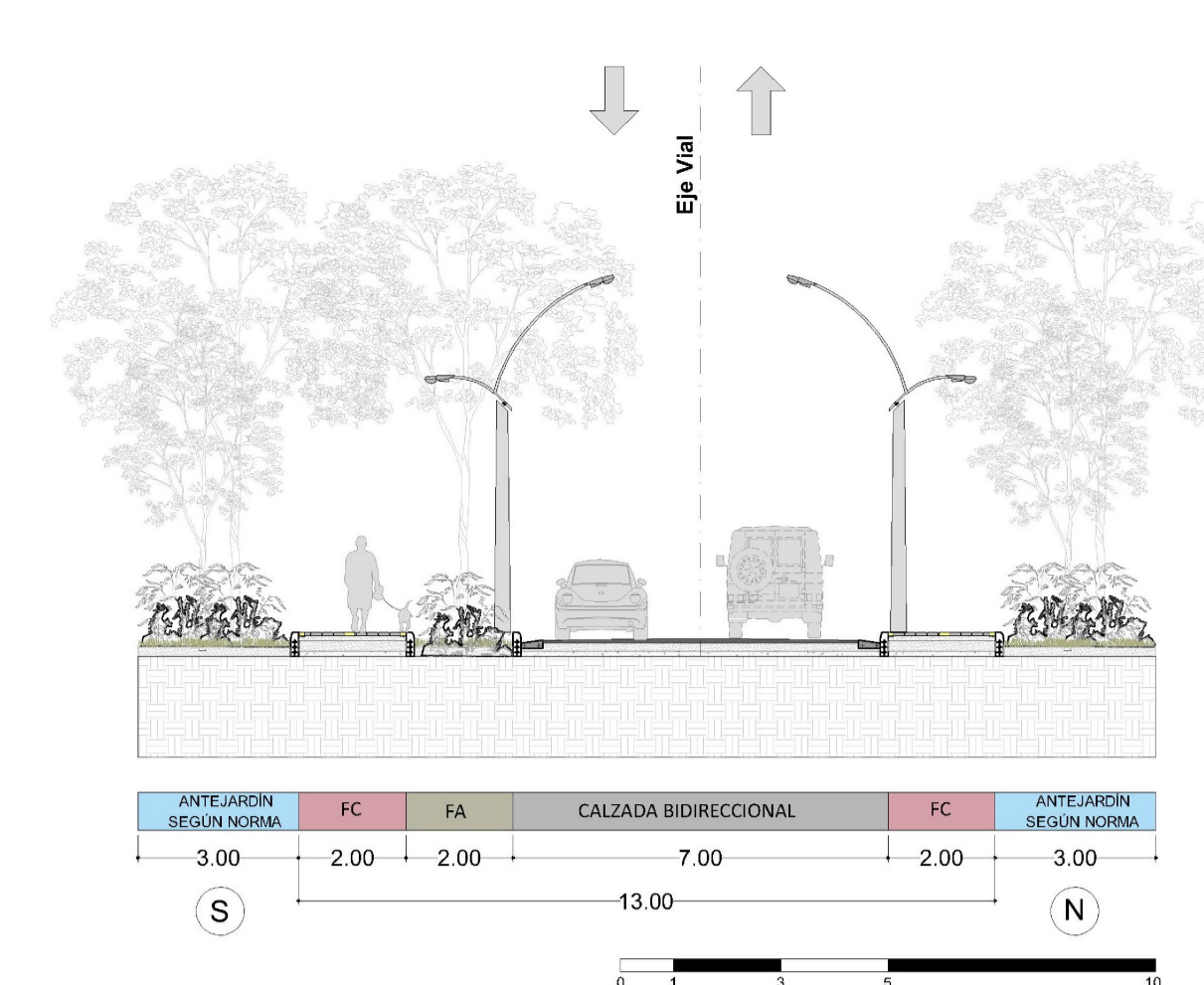
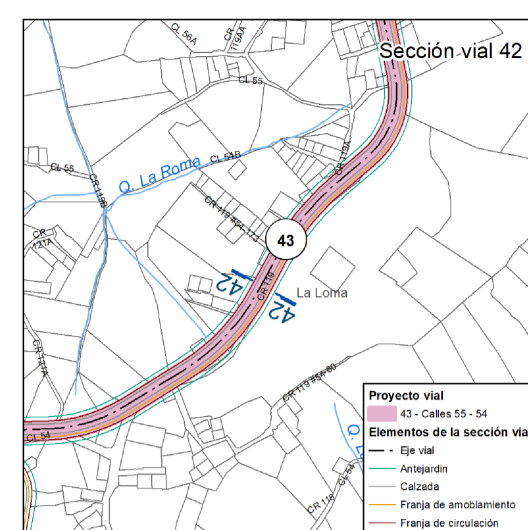
Escala de Impresión: Varías
 Fecha de Elaboración: 23/01/2025
 17F/24



Típica de 11,00 m
 Empalme entre la Calle 57F y la Longitudinal Occidental Metropolitana a la altura de la Carrera 92C
 Calle 61B entre Carreras 102B-103DD (Vallejuelos)
 Calles 62 y 62C entre Carreras 106C y 105F, entre Calle 63 (vía al mar) y puente peatonal Vallejuelo (Vías Las Margaritas)
 Calle 62 entre Carreras 131 y Calle 63

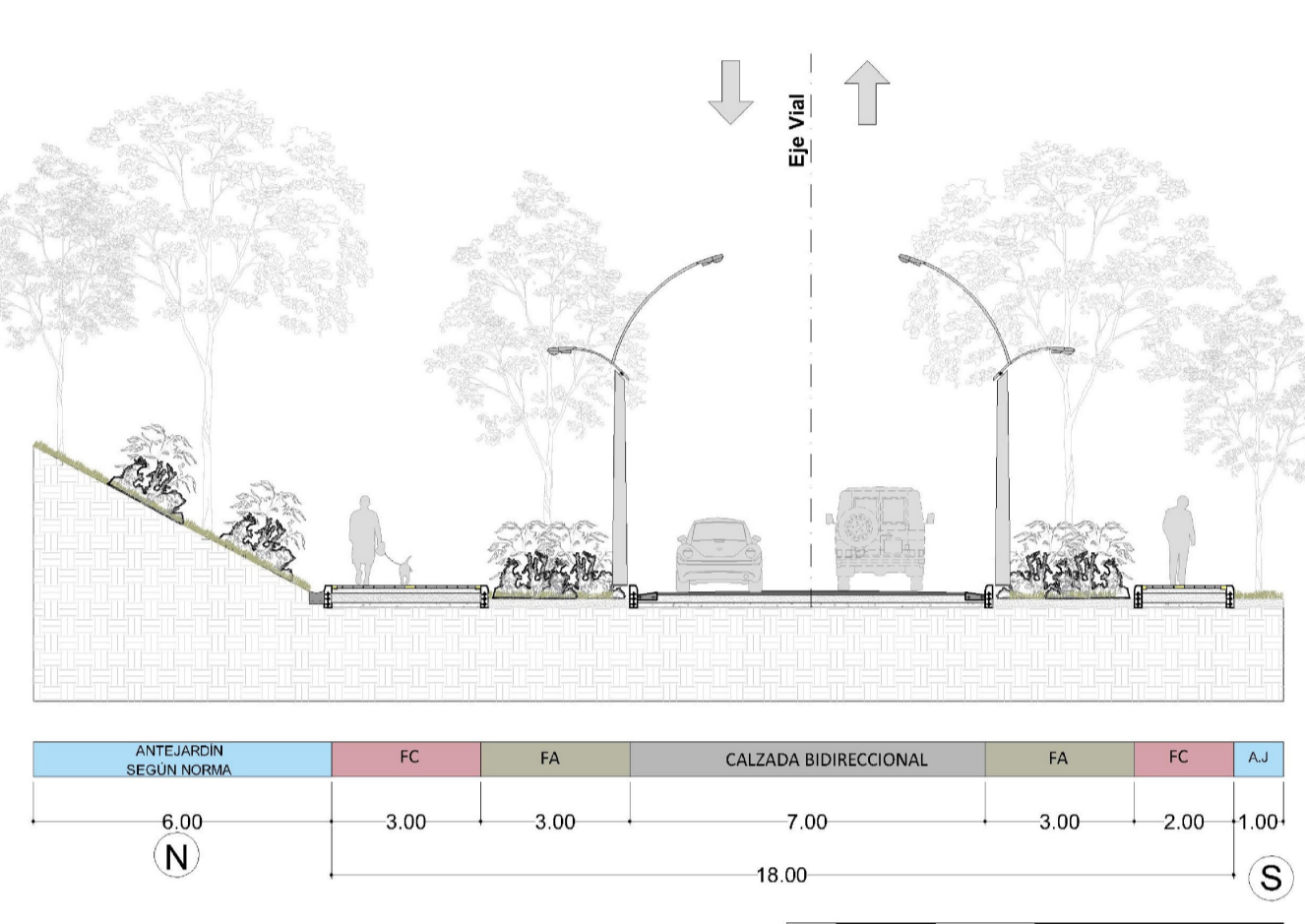
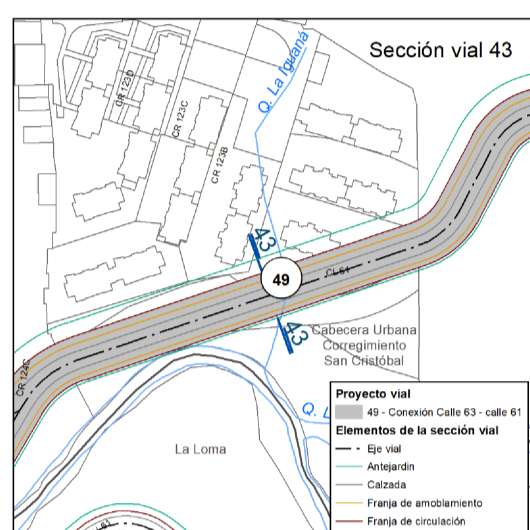


SECCIÓN 41
 TÍPICA 11.00m

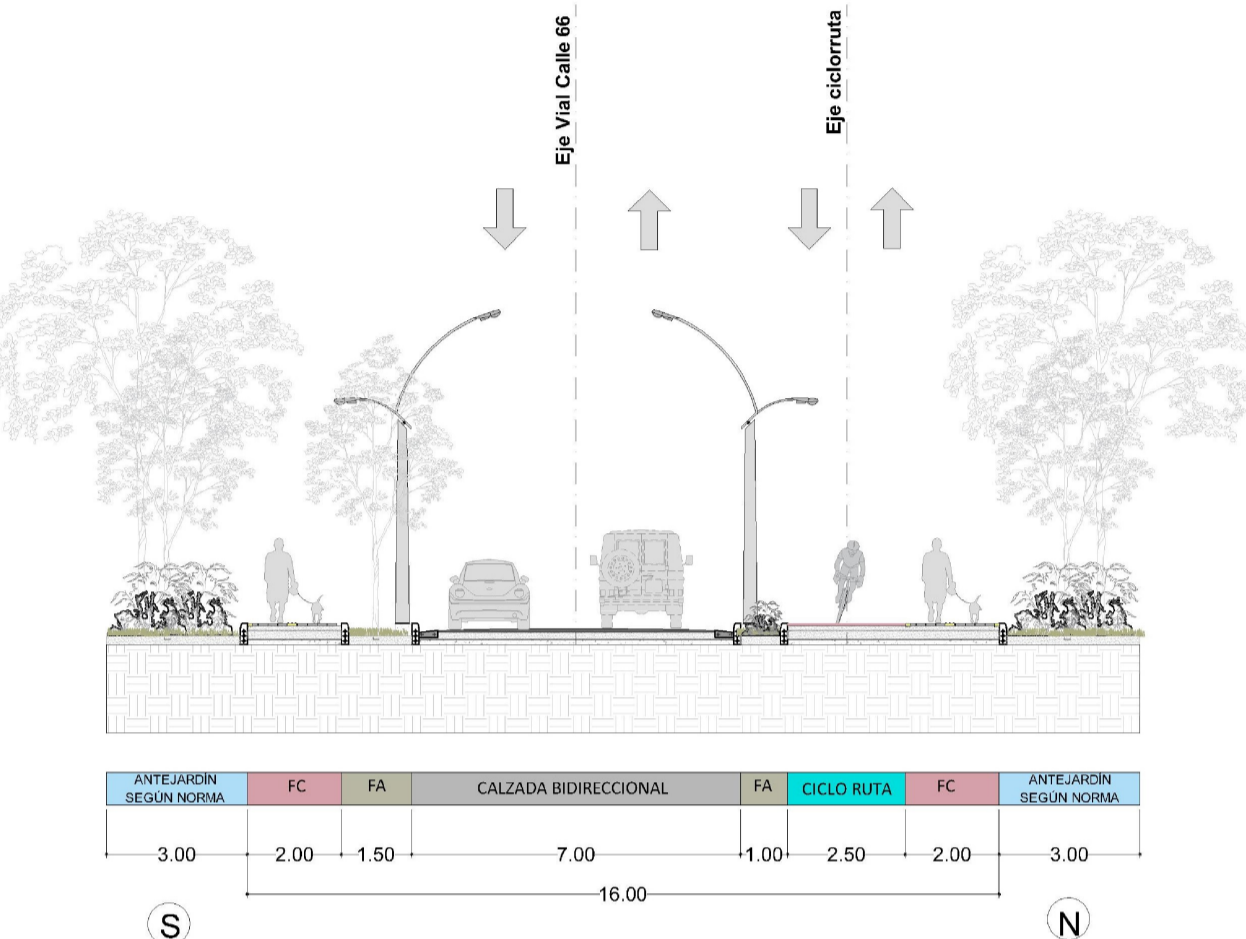


SECCIÓN 42

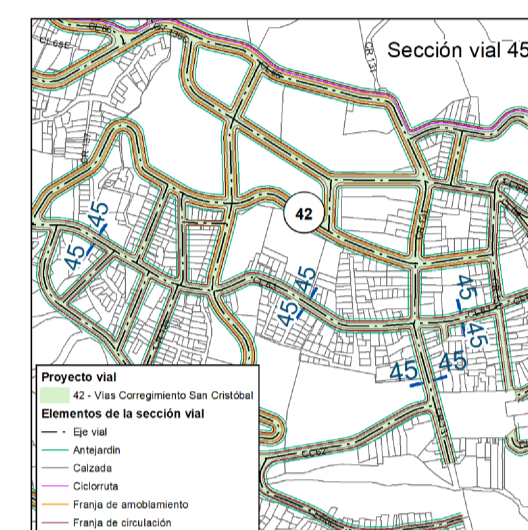
CALLES 55-54 Y CARRERA 119 ENTRE CARRERA 131B - POLIDEPORTIVO LA LOMA



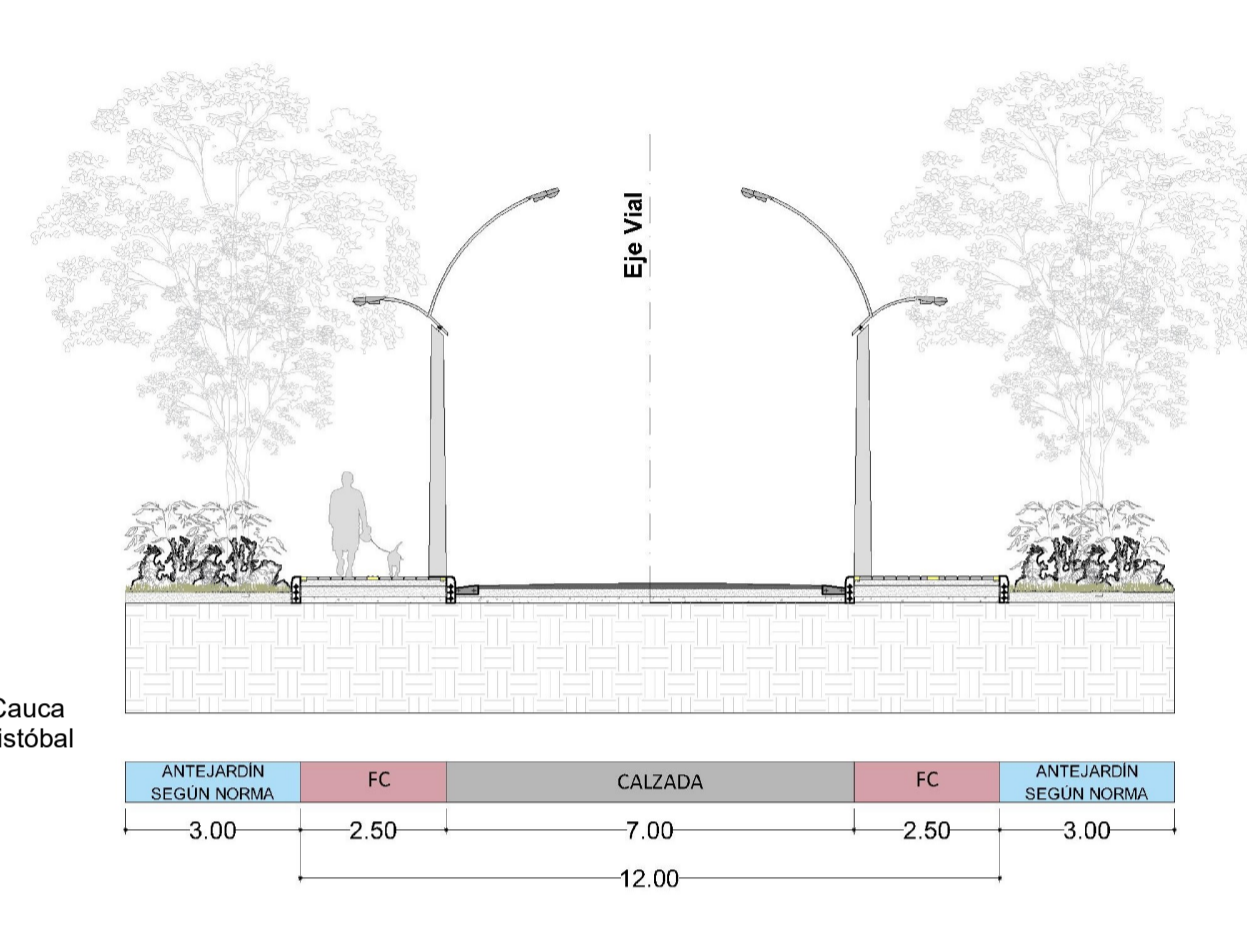
SECCIÓN 43
 CONEXIÓN CALLES 61 - 63



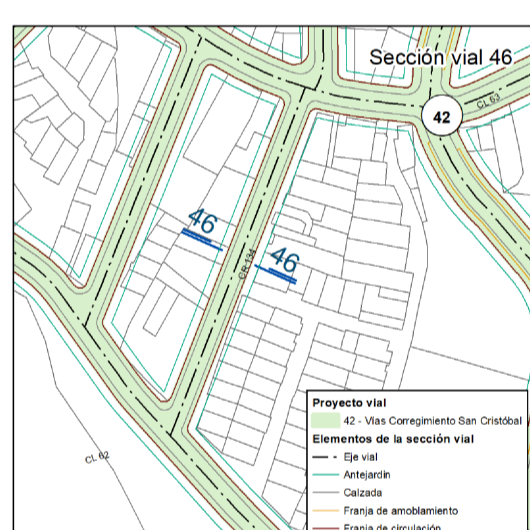
SECCIÓN 44
 CALLE 66 ENTRE CARRERAS 128 - 129 Y 131 - 143



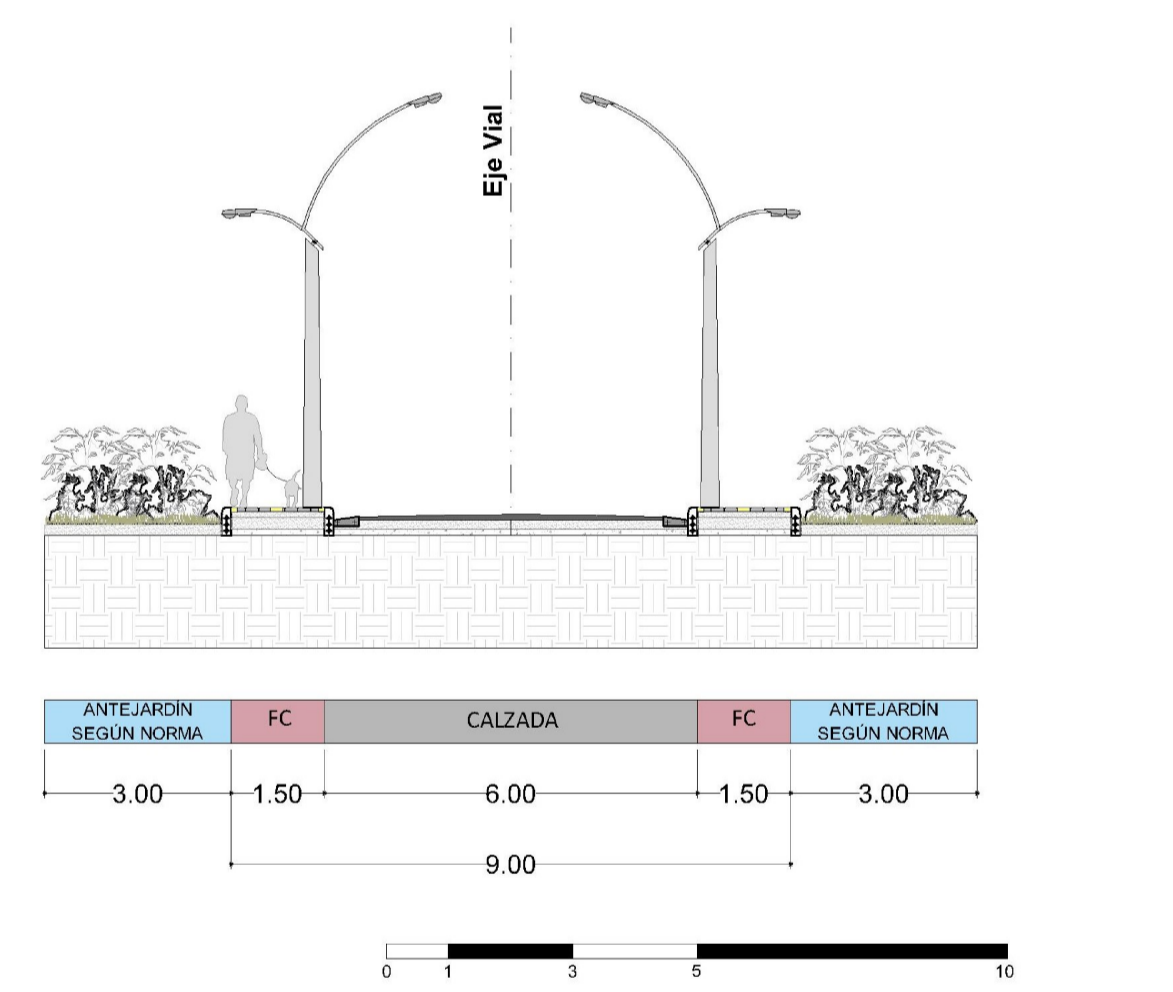
Típica 12,00 m
 Calle 63 entre Carreras 130 - 143A
 Carrera 143A entre Calle 63 y Conexión Aburrá - río Cauca
 Carrera 131 entre Calle 63 y puente Colgante San Cristóbal



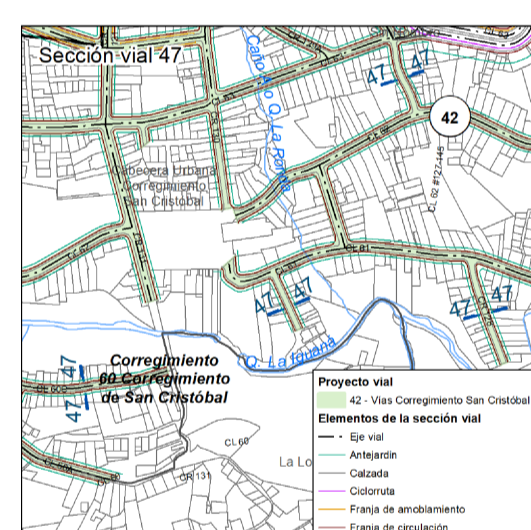
SECCIÓN 45
 TÍPICA 12.00 m



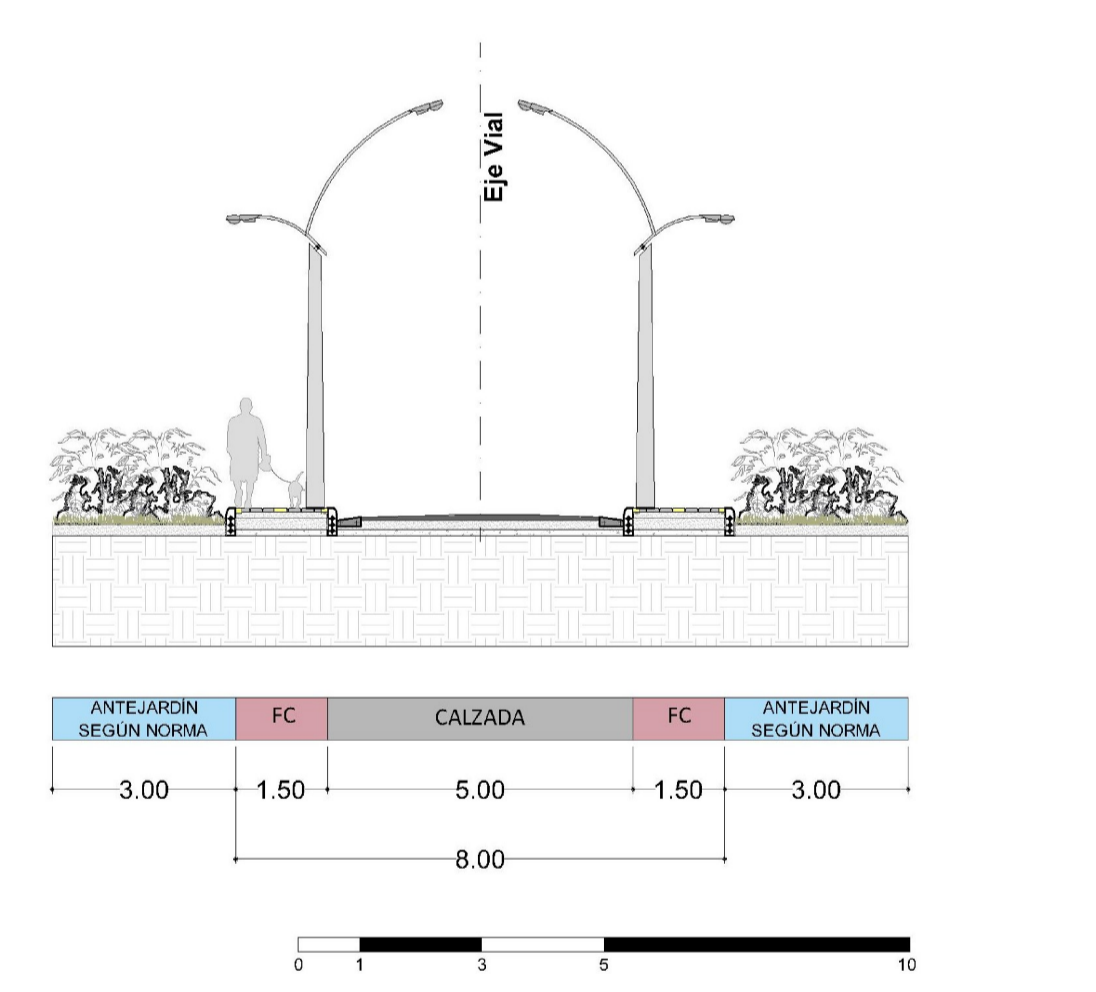
Típica de 9,00 m
 Carrera 129A entre Calles 63 - 64
 Carrera 134 entre Calles 62 - 63



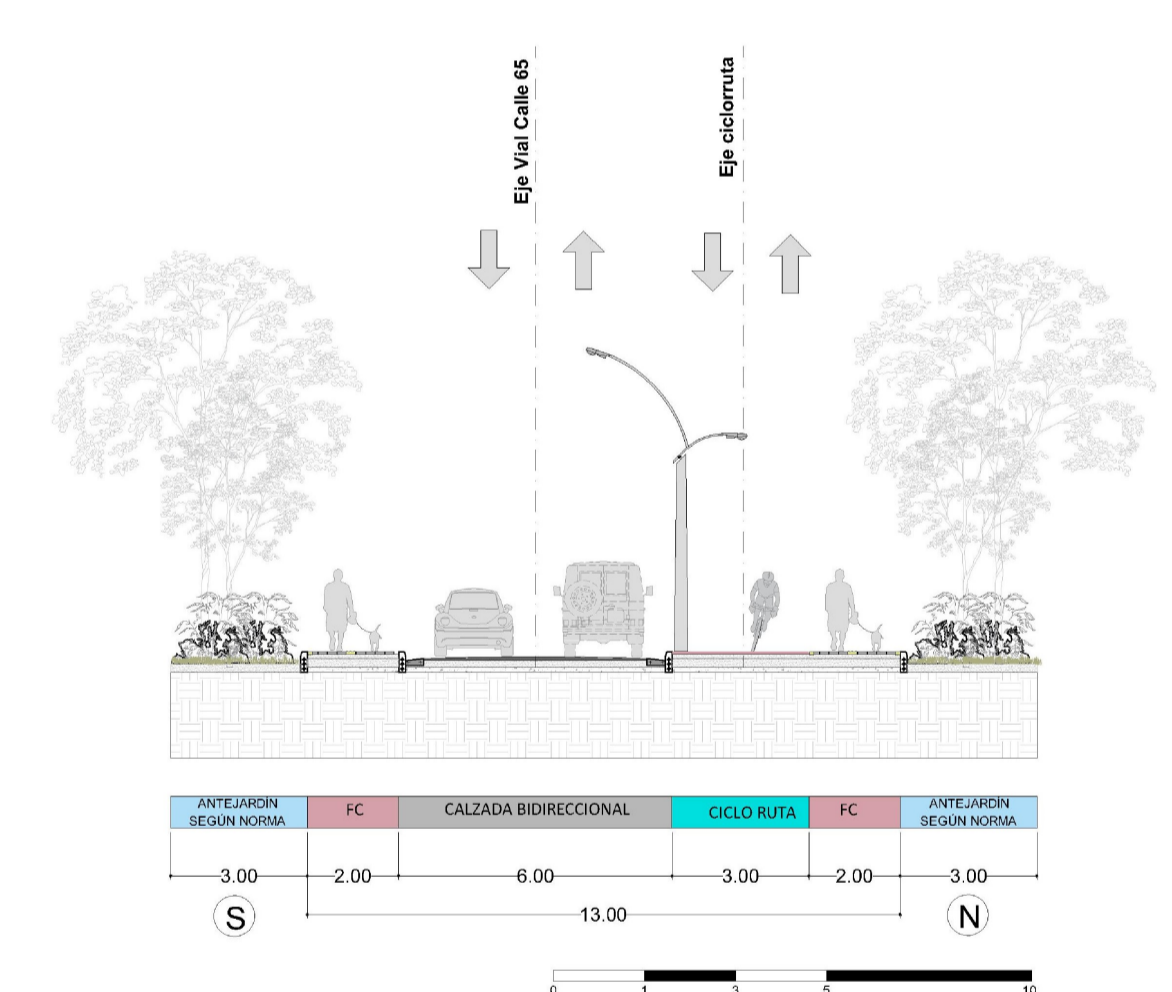
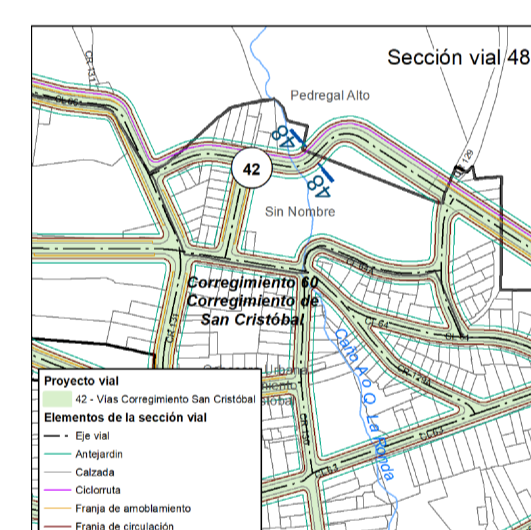
SECCIÓN 46
 TÍPICA DE 9.00 m



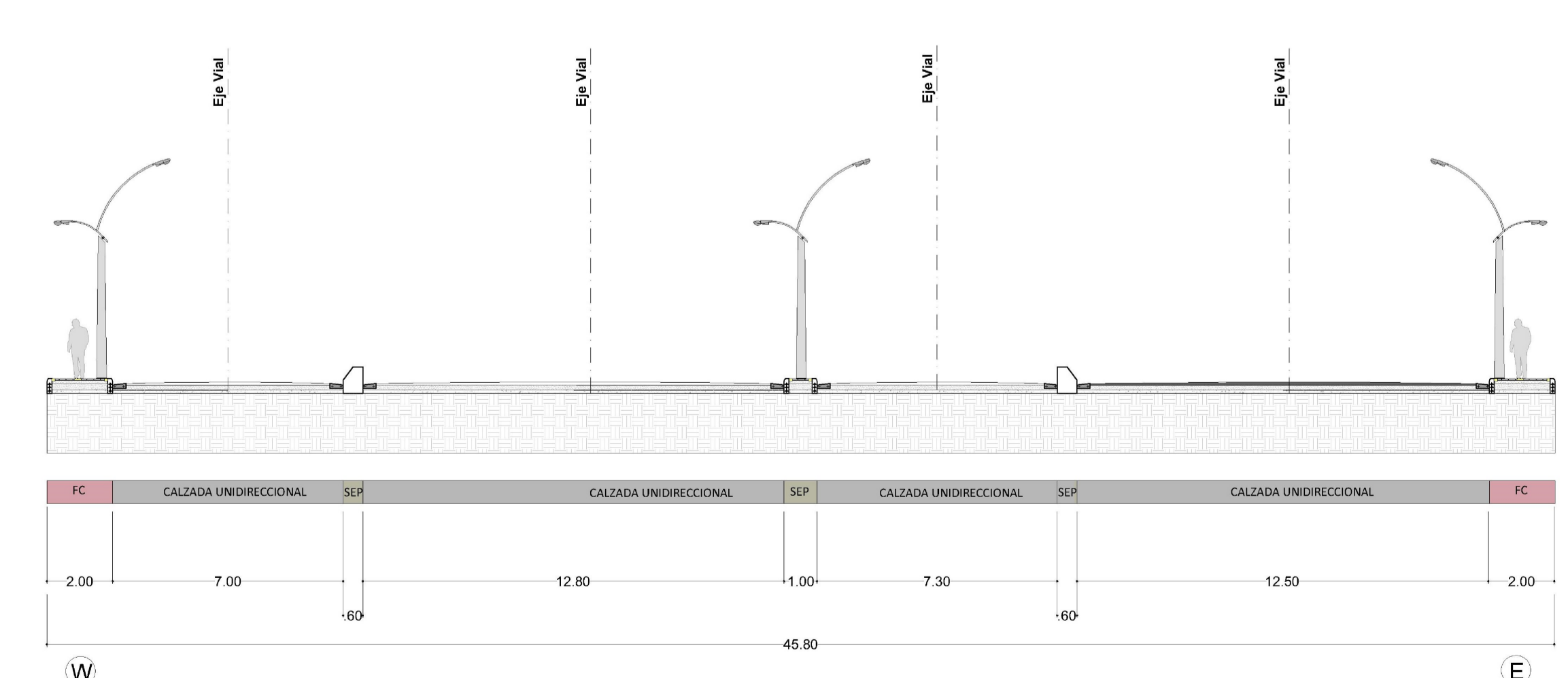
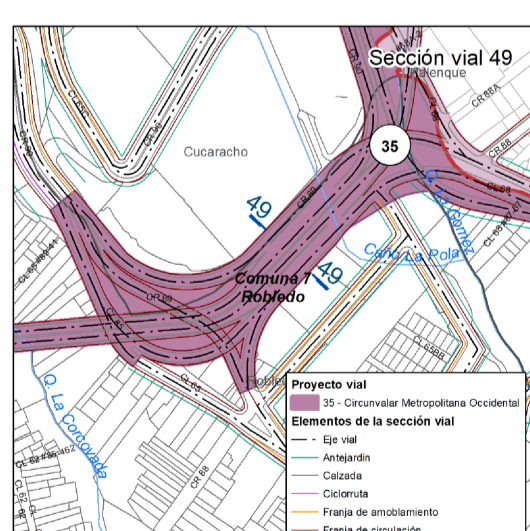
Típica de 8,00 m
 Carrera 128 entre Calles 62 y 63
 Carreras 128 y 129A entre Calle 61 y quebrada La Iguaná
 Calle 60C entre Calle 62 y Carrera 131



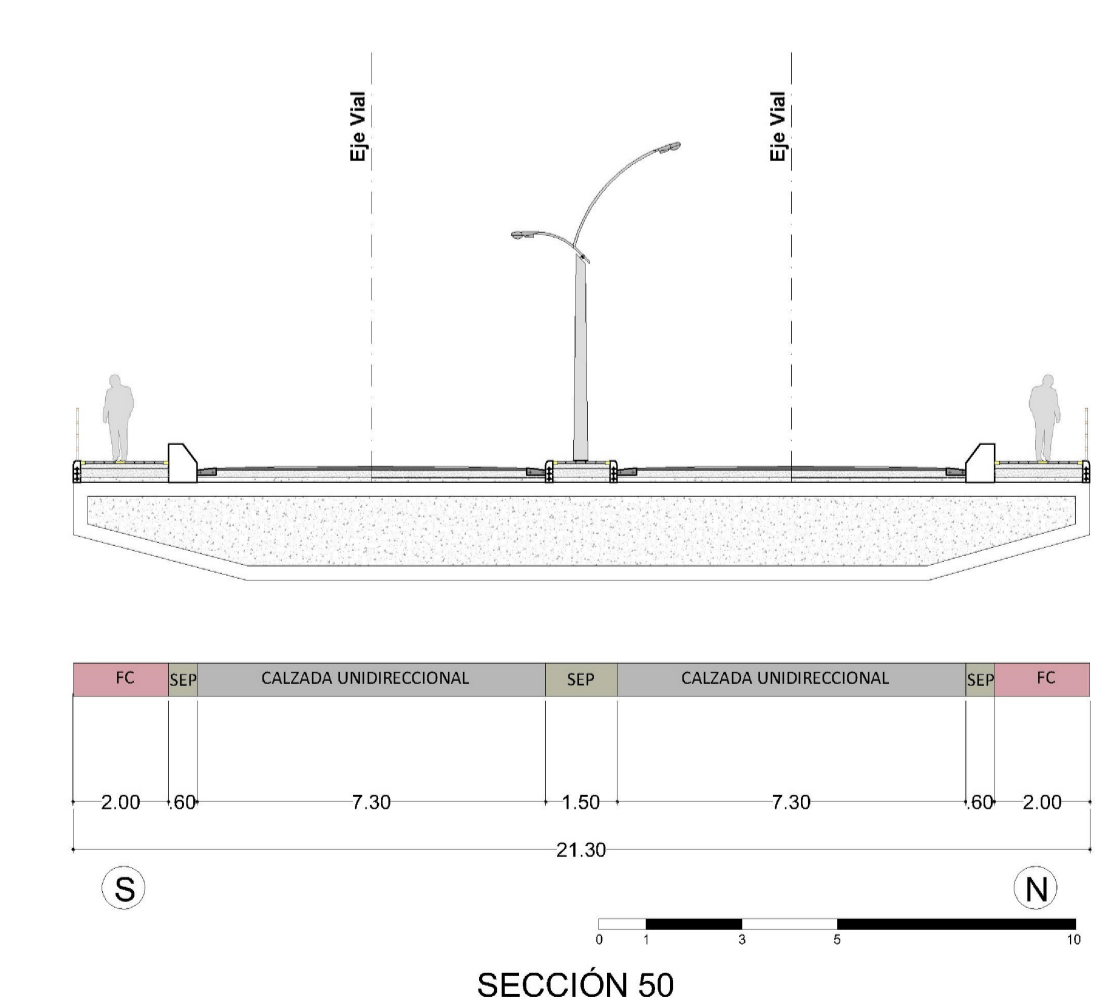
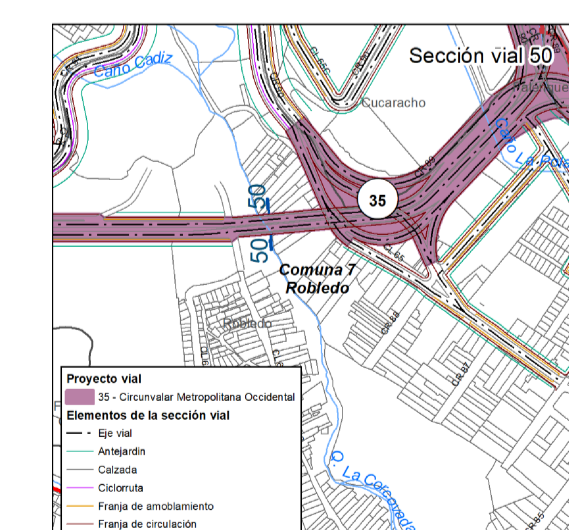
SECCIÓN 47
 TÍPICA DE 8.00 m



SECCIÓN 48
 CALLE 65 UNIDAD DEPORTIVA SAN CRISTÓBAL



SECCIÓN 49
 CIRCUNVALAR METROPOLITANA OCCIDENTAL - CARRERA 89



SECCIÓN 50
 CIRCUNVALAR METROPOLITANA OCCIDENTAL
 VIADUCTO QDA. LA CORCOVADA