



SECCIONES VIALES PARTE 7
**MACROPROYECTO ÁREA DE INTERVENCIÓN
 ESTRATÉGICA - TRANSVERSALIDAD LA IGUANÁ**

Convenciones Temáticas

- Red hídrica
- Quebrada La Iguaná
- Manzanas
- AIEMED Transversalidad La Iguaná

Convenciones Cartográficas

- Perímetro Urbano Acdo. 048 de 2014
- Límite Suelo de Expansión
- Límite de Barrio - Vereda
- Límite de Comuna
- Límite de Corregimiento
- Límite Municipal
- Río Medellín
- METRO, Línea A, Niquia - La Estrella
- METRO, Línea B, San Antonio - San Javier
- METROCABLE, Línea J, San Javier - La Aurora
- METROCABLE, Línea P, Picacho
- METROPLUS, Línea 1, UdeM - Av. Ferrocarril - Parque Aranjuez
- METROPLUS, Línea 2, U. de M. Pretronal Oriental
- BUS ELÉCTRICO, Línea O, Caribe - Las Palmas
- TRANVÍA, Línea 1, San Antonio - Alejandro Echavarría
- Sectorización Político Administrativa por Definir

Sistema de Coordenadas

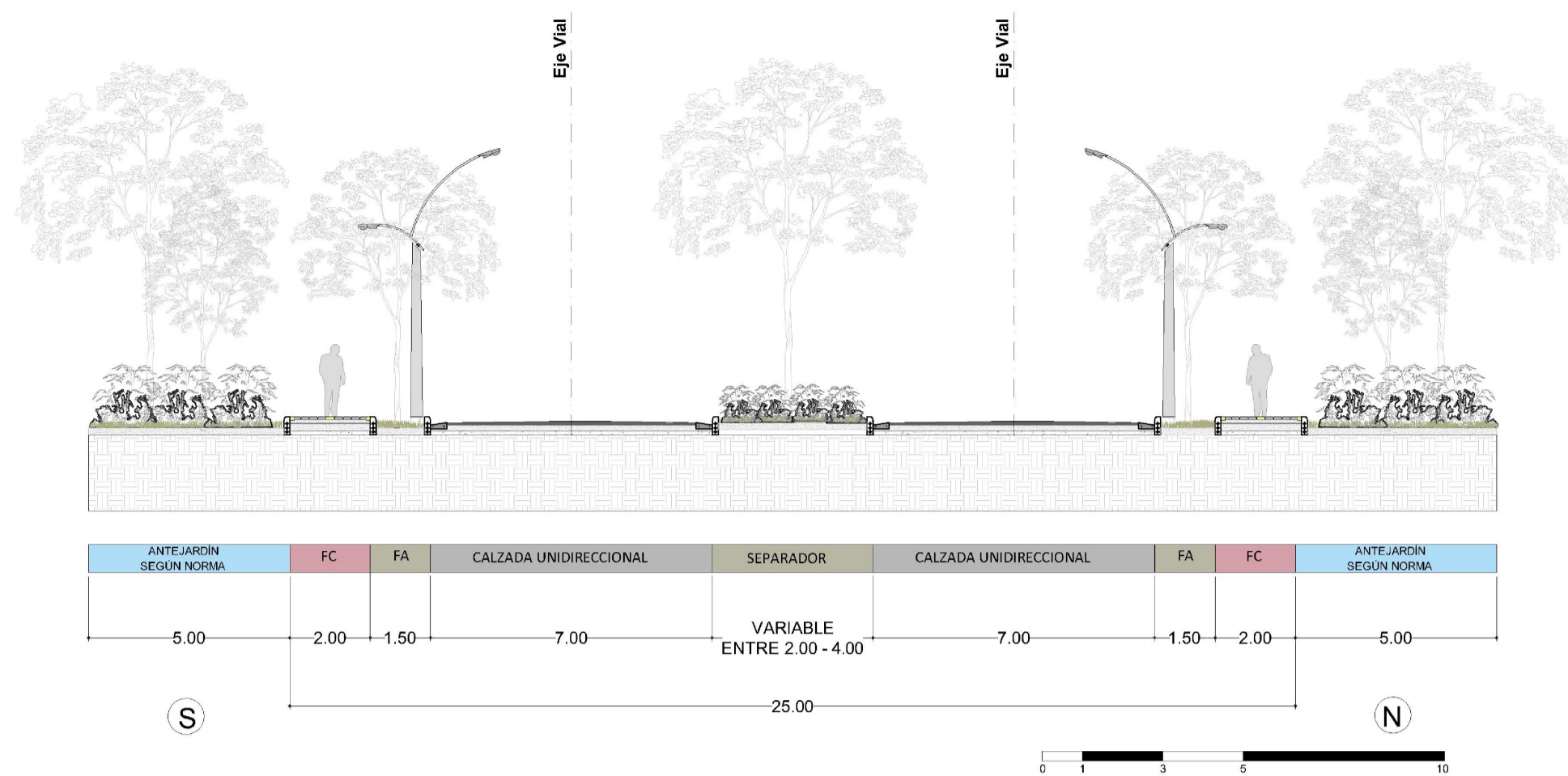
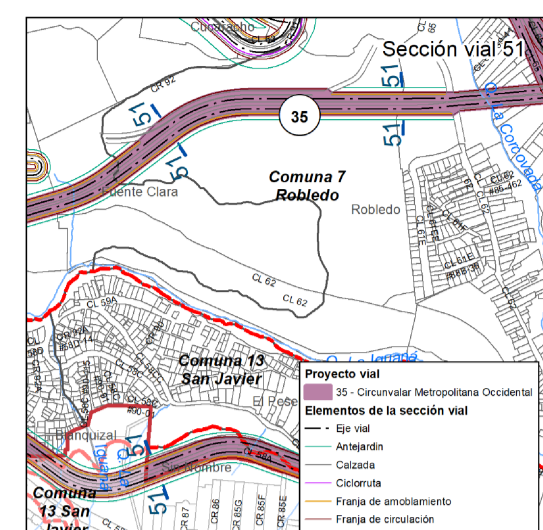
Coordenadas: MAGNA-SIRGAS Origen-Nacional
 Proyección: Transversa de Mercator
 Falso Este: 5.000.000
 Falso Norte: 2.000.000
 Longitud Origen: 73° W.
 Latitud Origen: 4° N.
 Altura del Plano: 1510 Metros.
 Datum: MAGNA.

Fuente de Información:
 Equipo Áreas de Intervención Estratégica - UPE - DAP (2024)

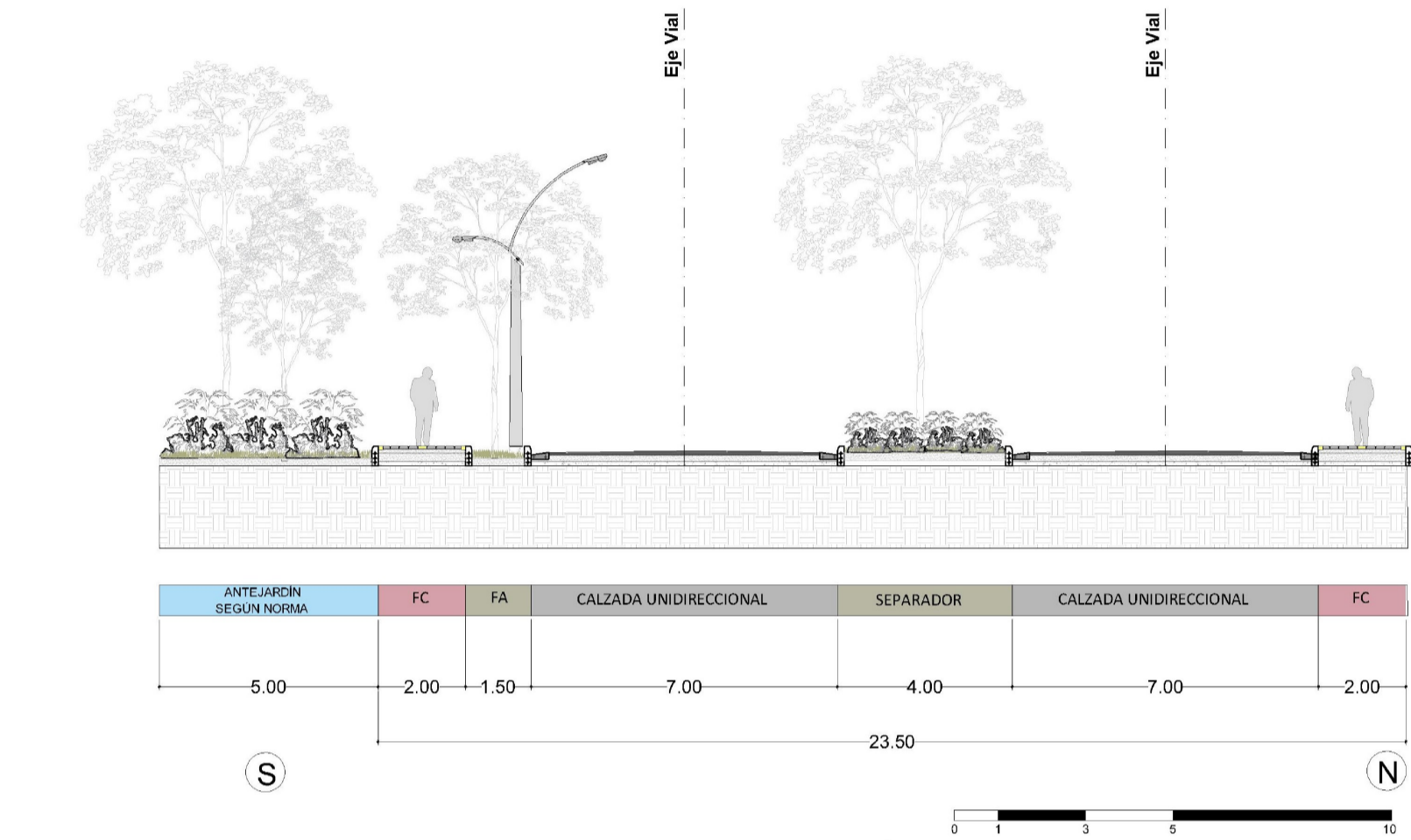
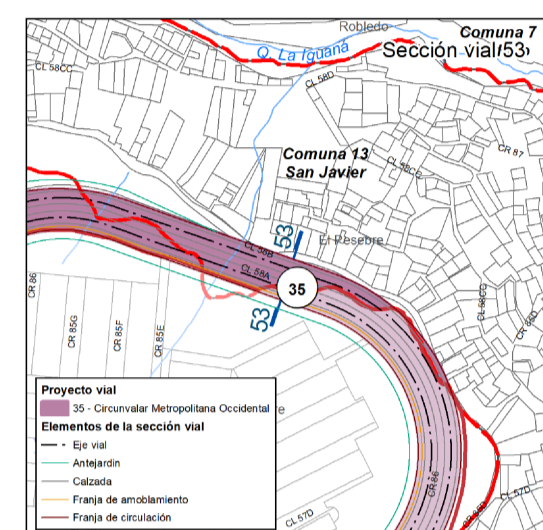
Elaboró: Equipo Áreas de Intervención Estratégica - UPE - DAP

Procesó: Equipo Áreas de Intervención Estratégica - UPE - DAP

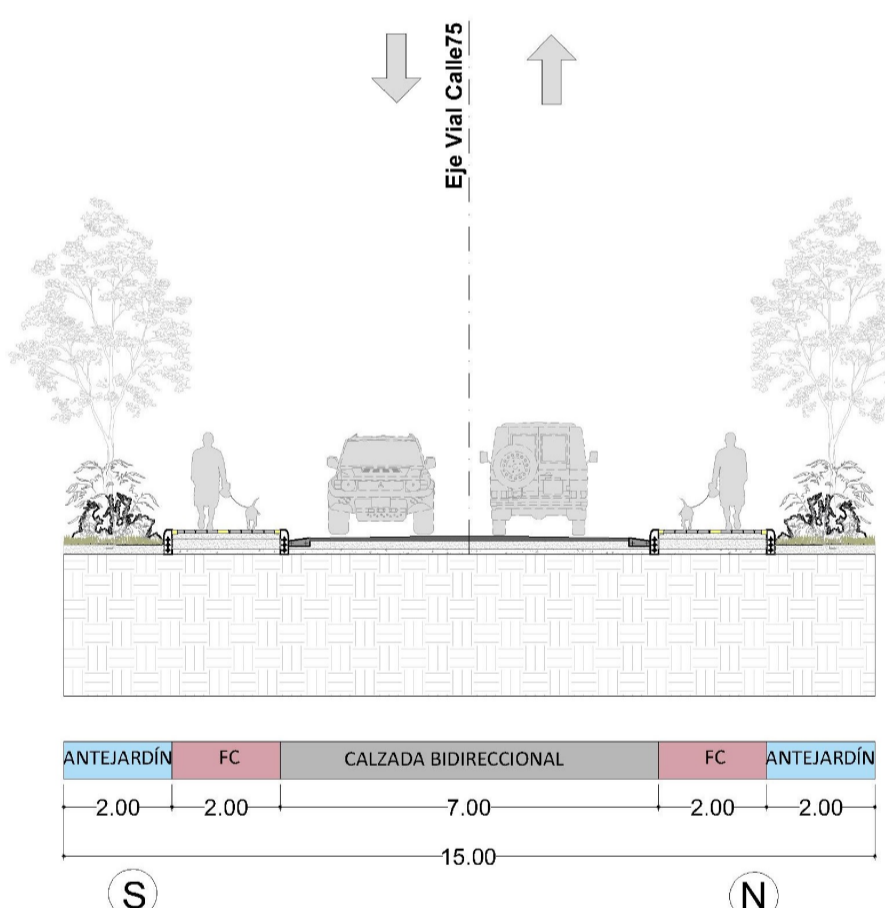
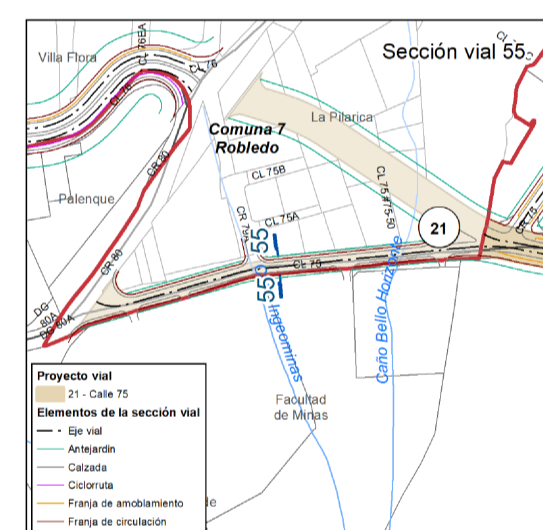
Escala de Impresión: Varías
 Fecha de Elaboración: 23/01/2025
 17G/24



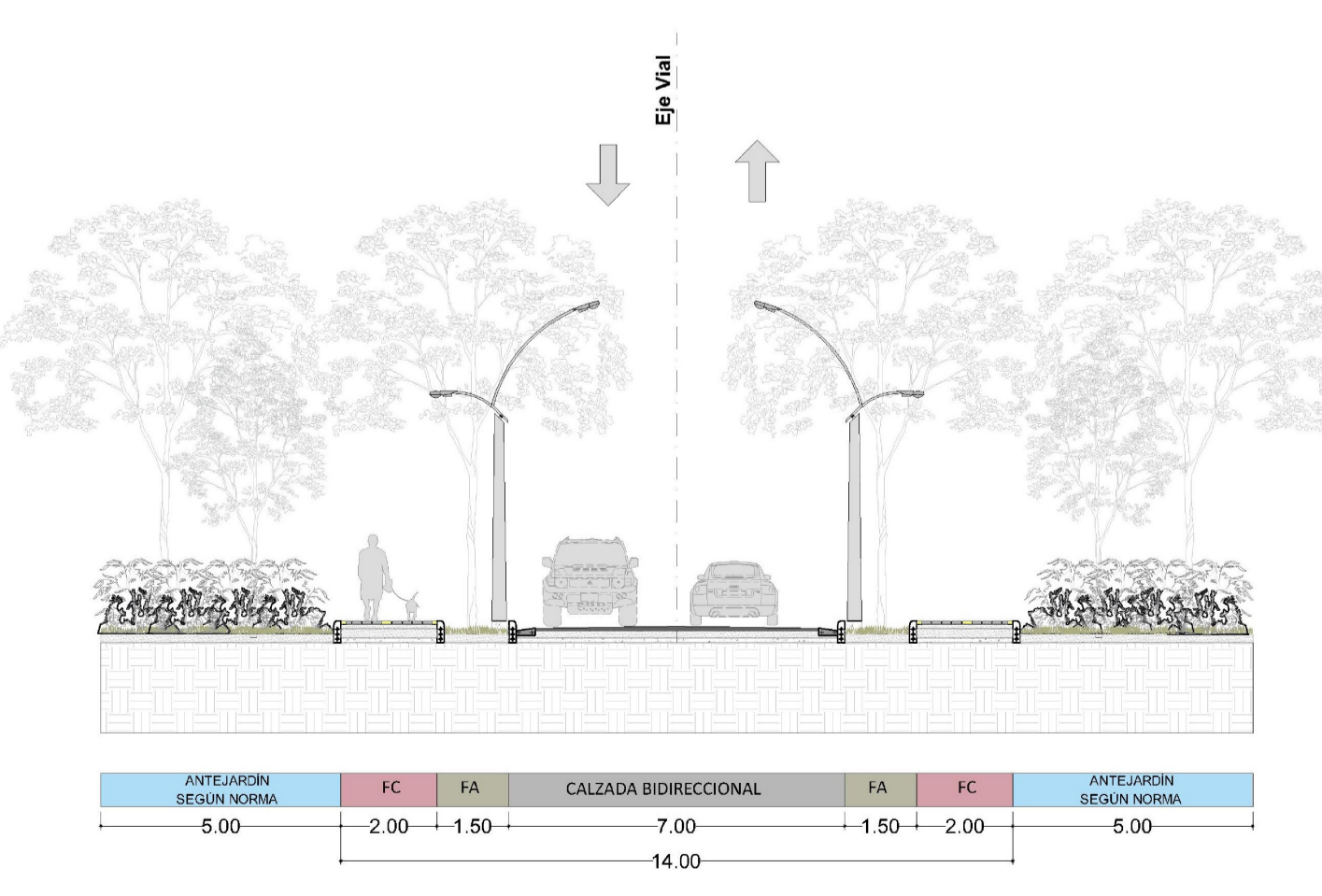
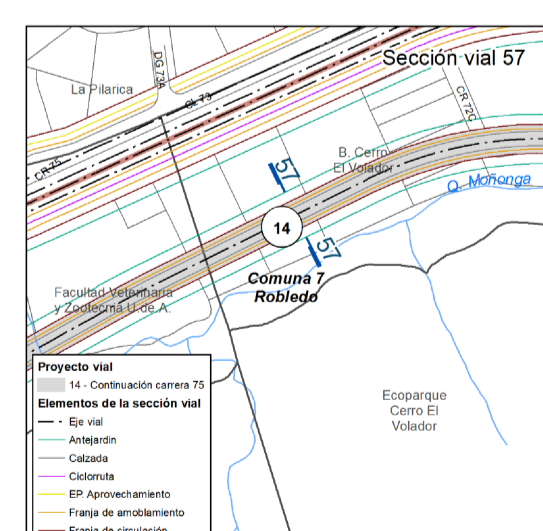
SECCIÓN 51
 CIRCUNVALAR METROPOLITANA OCCIDENTAL



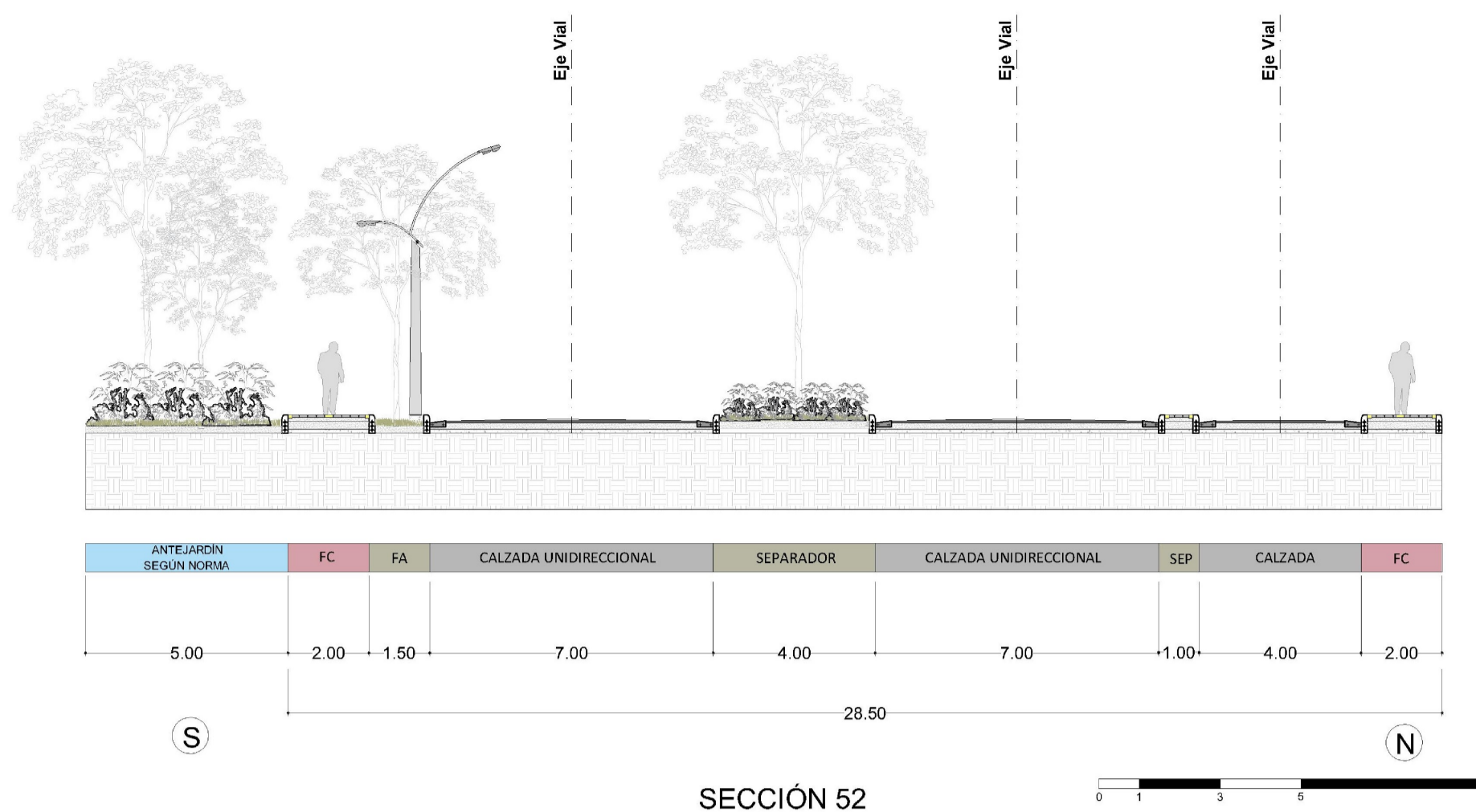
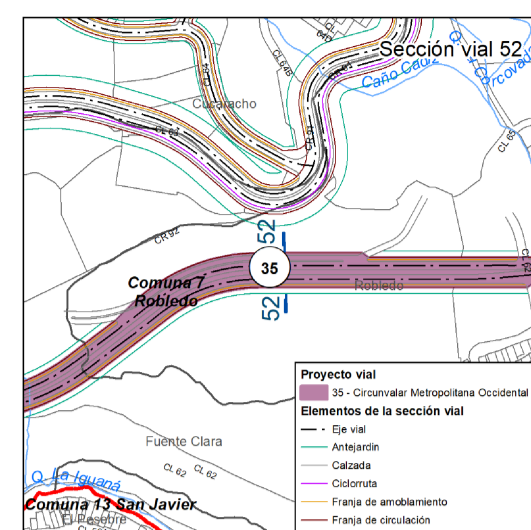
SECCIÓN 53
 CIRCUNVALAR METROPOLITANA OCCIDENTAL



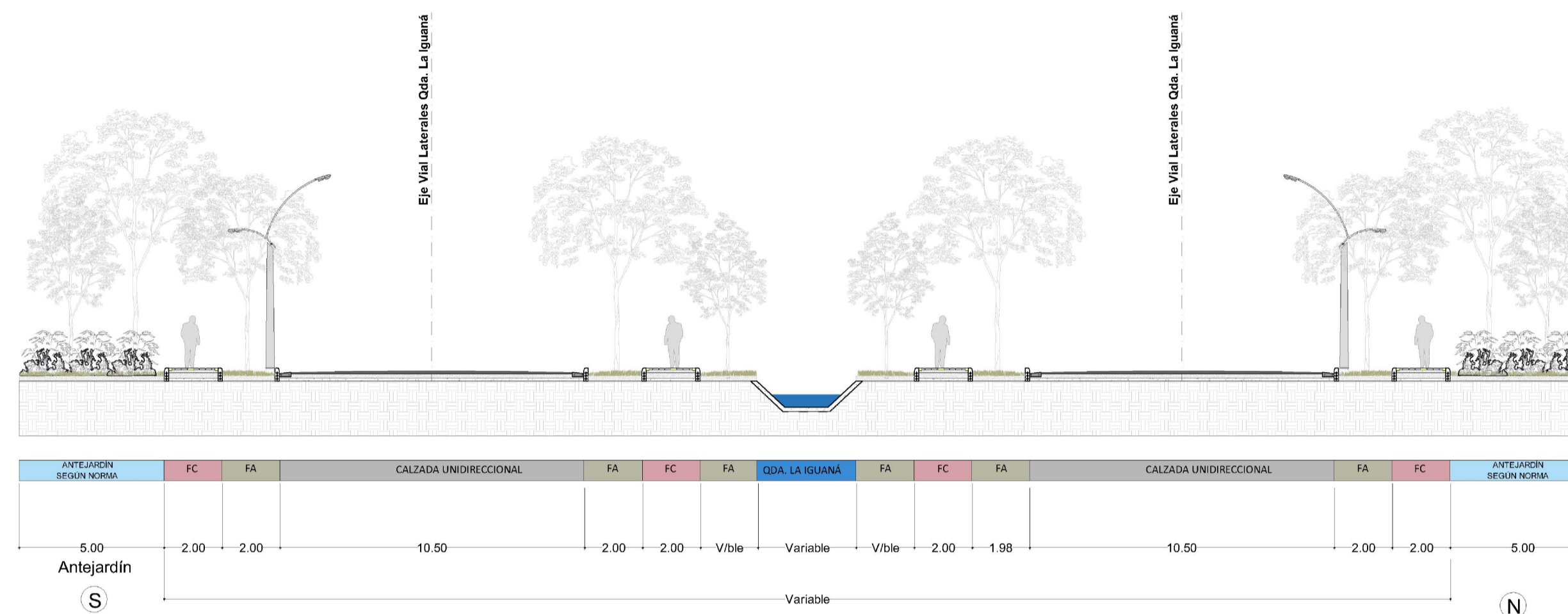
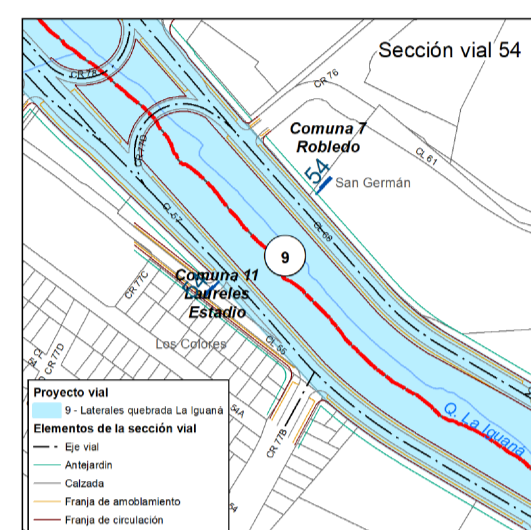
SECCIÓN 55
 CALLE 75 ENTRE CARRERAS 75 - 80



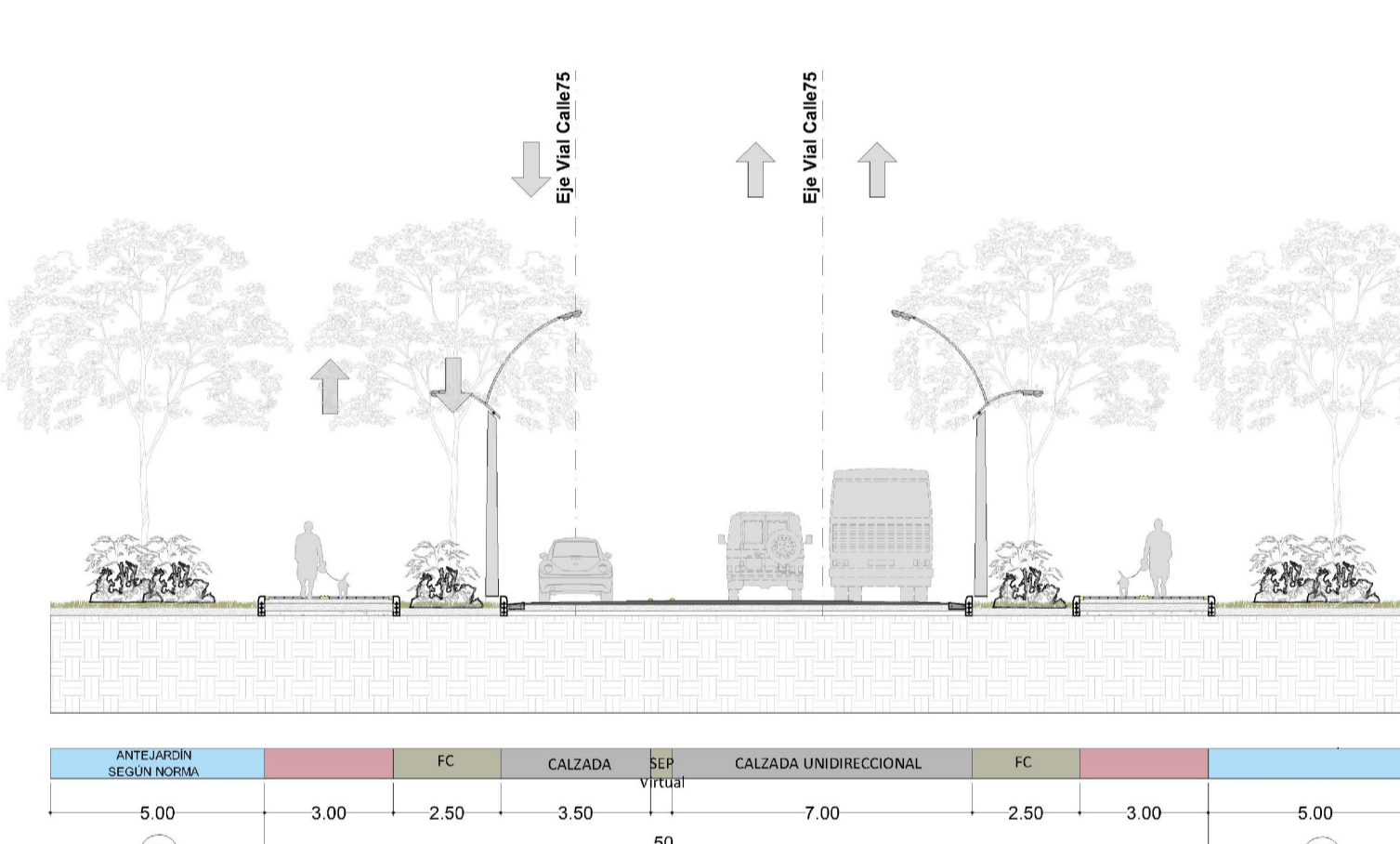
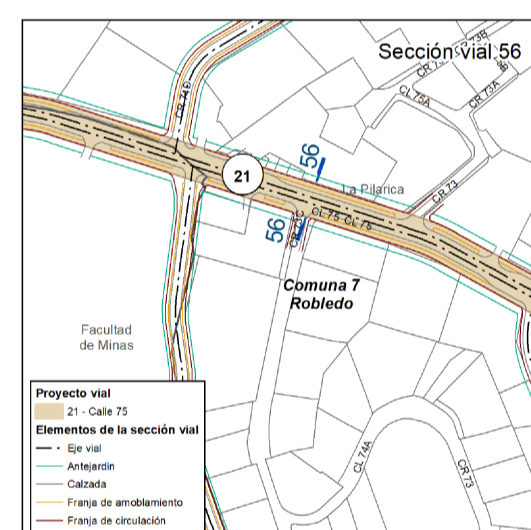
SECCIÓN 57
 CONTINUACIÓN CARRERA 75 ENTRE CALLES 65 - 71



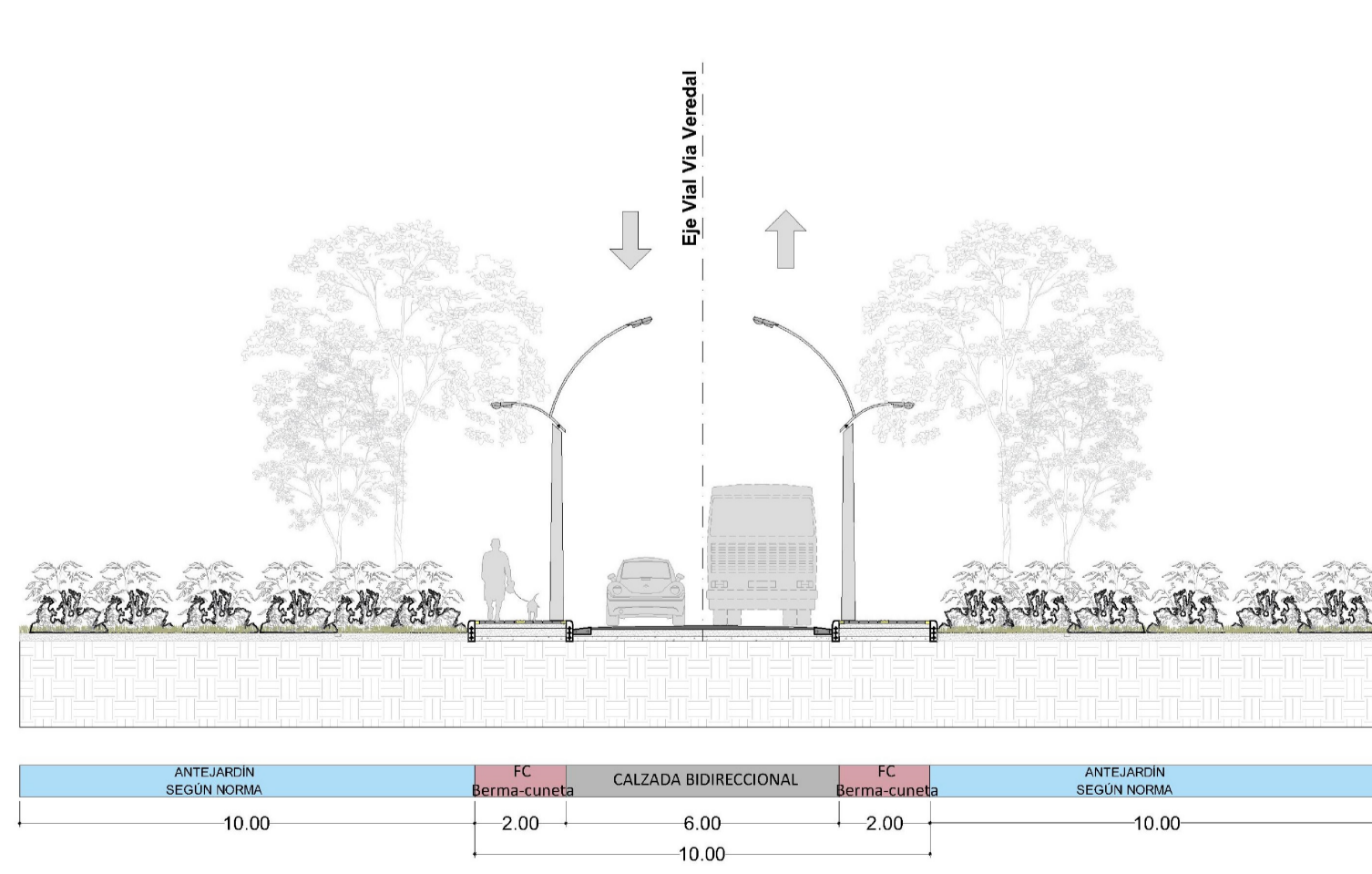
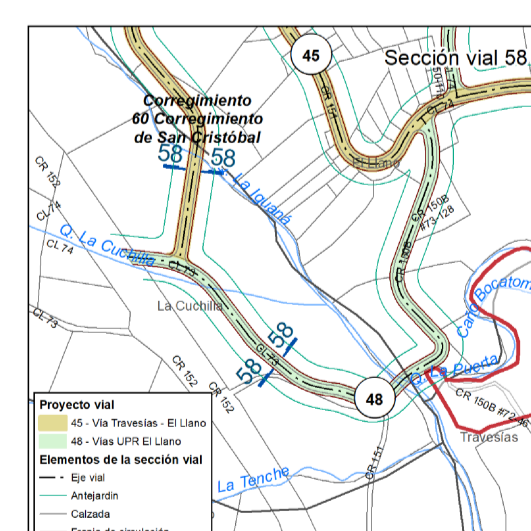
SECCIÓN 52
 CIRCUNVALAR METROPOLITANA OCCIDENTAL



SECCIÓN 54
 LATERALES QUEBRADA LA IGUANÁ



SECCIÓN 56
 CALLE 75 ENTRE CARRERAS 72A - 75



SECCIÓN 58
 TÍPICA VÍA VEREDAL

Típica Vía Veredal
 Vía El Patio
 Vía La Palma
 Vías UPR El Llano
 Vía Travesías - El Llano
 Pedregal Alto - Misioneros