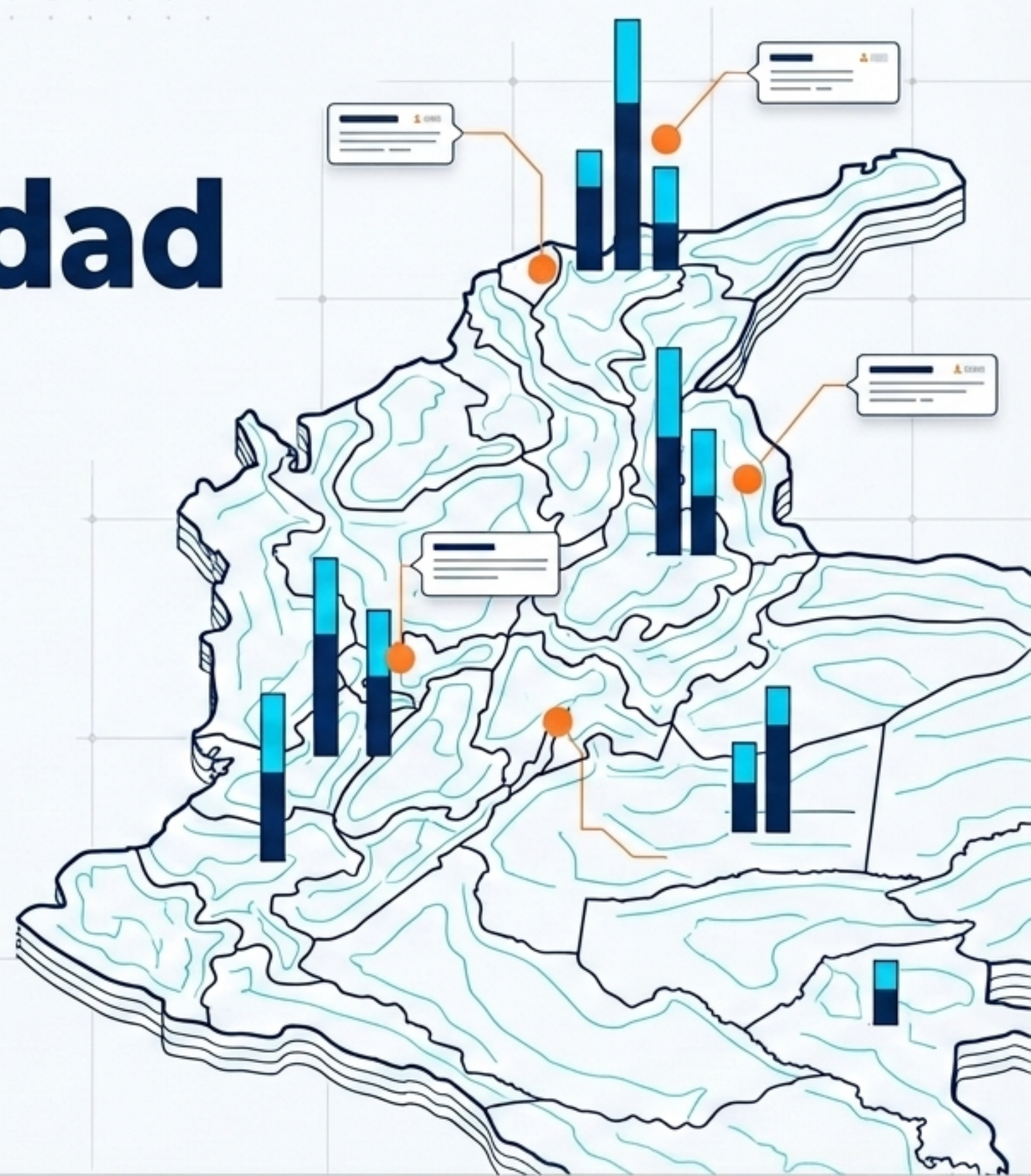


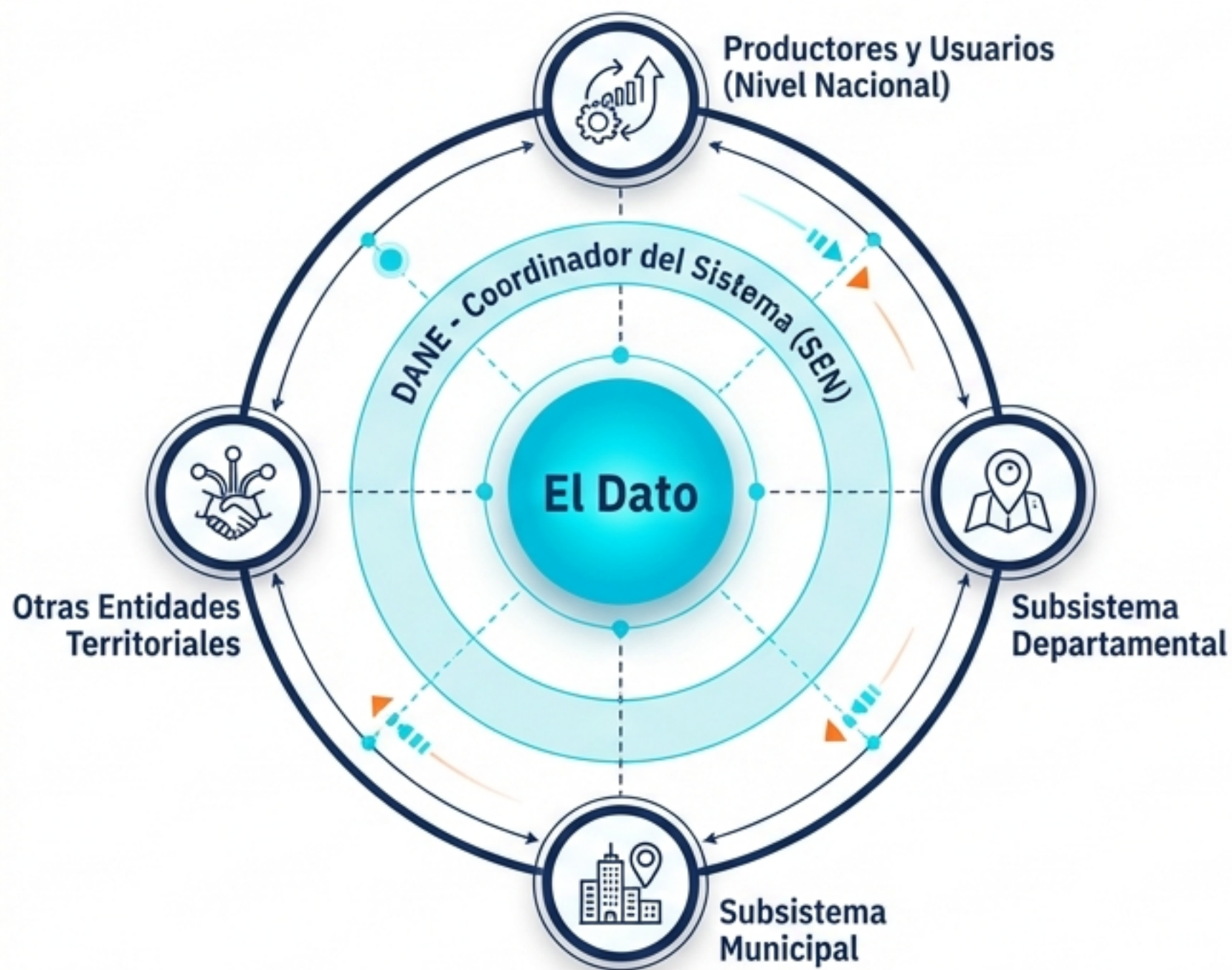
Índice de Capacidad Estadística Territorial (ICET)

Guía de Medición e Indicadores Estratégicos 2024

Herramienta metodológica para alcaldías y gobernaciones orientada al mejoramiento de la producción, accesibilidad y uso de la información en el nivel territorial.



El Ecosistema de Datos SEN: De la Demanda a la Producción Activa

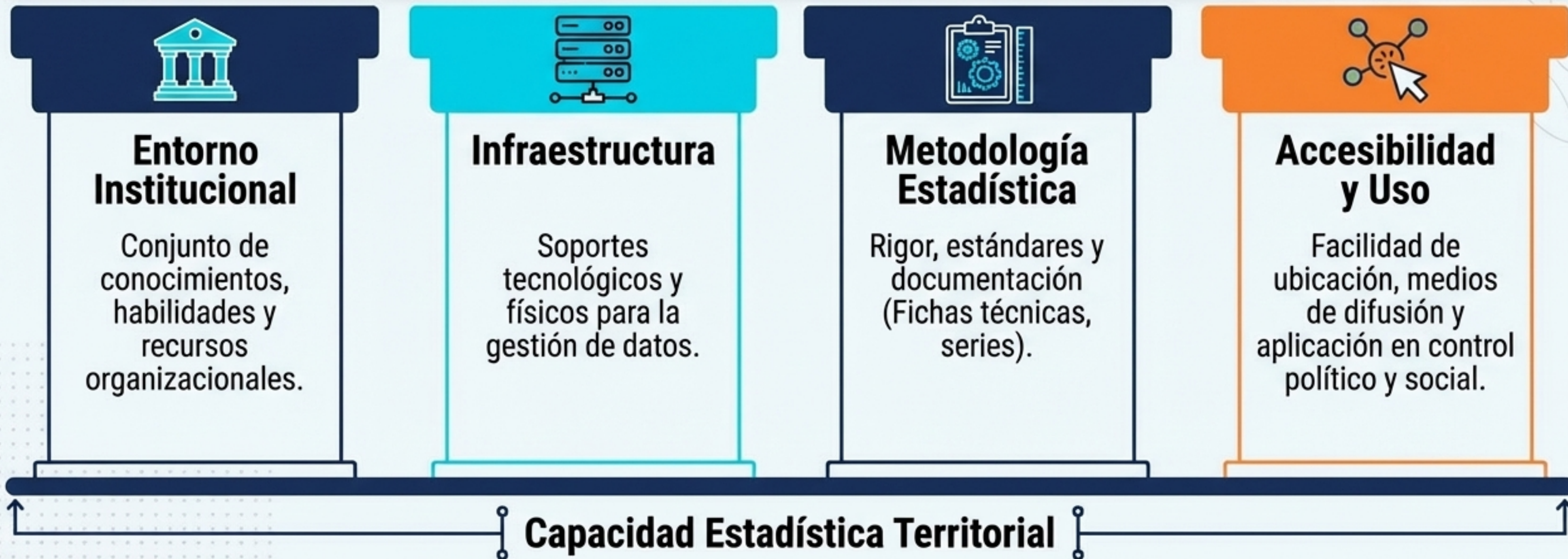


El ecosistema requiere que **los territorios asuman un rol activo**. No son solo usuarios que presentan demandas de información; **deben ser productores estratégicos que articulen la disponibilidad y el uso de sus propios datos** para su desarrollo integral.

VISIÓN ESTRATÉGICA TERRITORIAL

La Arquitectura del ICET: Cuatro Dimensiones de Medición

El ICET es un indicador multidimensional y sistémico que evalúa la capacidad territorial, permitiendo la comparabilidad en el tiempo e identificando áreas críticas de intervención.



El Ciclo de Vida de la Calidad Estadística



El Instrumento 2024: Evaluando la Batería Base



DAFP: Índice de Desempeño Institucional.



Censo 2018 (DANE): Población y vivienda.



Objetivo 2024: Conocer la disponibilidad, accesibilidad y uso de la batería base de indicadores en las páginas web de Alcaldías y Gobernaciones durante la vigencia 2024.



PND 2022-2026: Plan Nacional de Desarrollo (pertinencia territorial).



ODS (CONPES 3918): Metas de desarrollo sostenible.

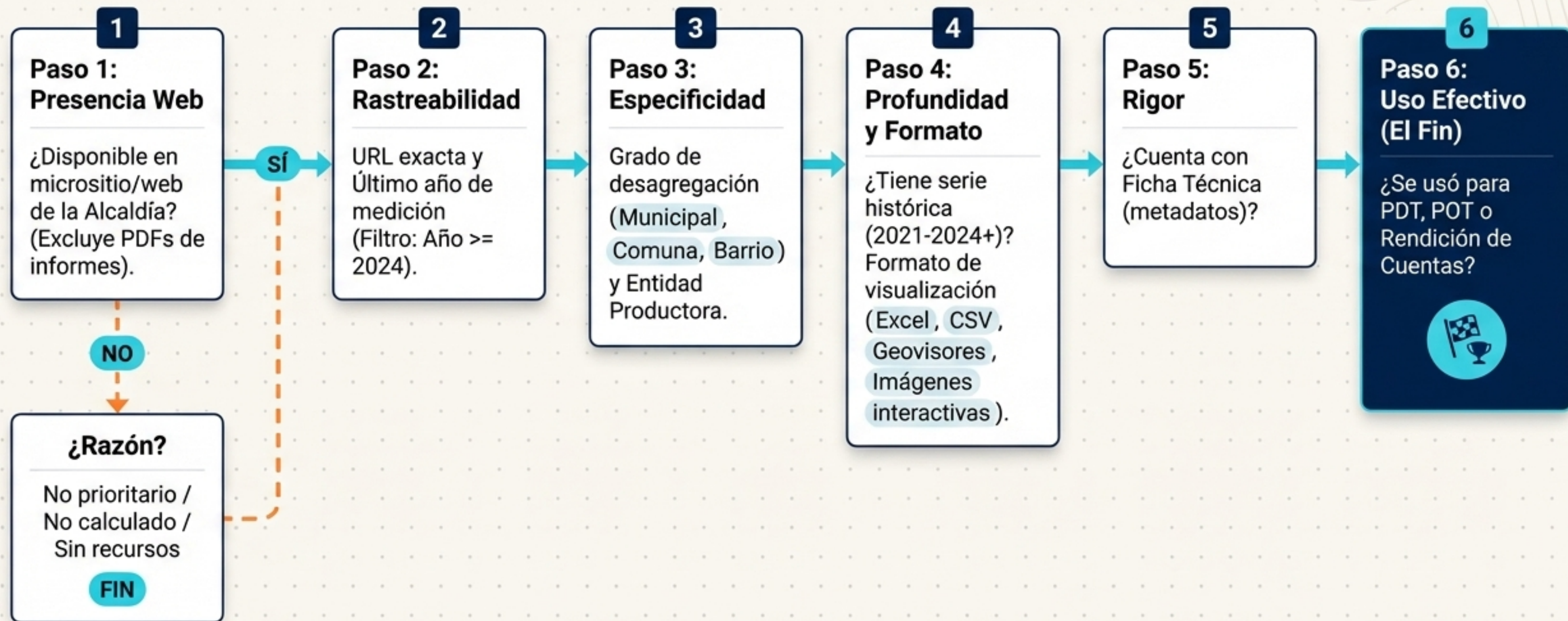


OCDE: Estándares internacionales.



SisPt (DNP): Sistema de Planeación Territorial.

El Viaje de Evaluación del Indicador (Ruta Lógica)



Taxonomía de la Batería Base: 72 Indicadores Estratégicos



La batería base tiene un enfoque predominantemente humano e institucional, priorizando fuertemente la salud pública, las condiciones de vida y la seguridad sobre las métricas puramente económicas o de infraestructura.

Focos de Medición: Dimensión Ambiental y Económica

Panel de Diagnóstico

Área Ambiental (8 Indicadores)

Tema: Residuos y Aguas

Porcentaje de aguas residuales urbanas tratadas; Residuos sólidos efectivamente aprovechados / dispuestos adecuadamente.

Tema: Calidad y Riesgo

Cumplimiento objetivo OMS (PM2.5) en calidad del aire; Tasa de afectados por eventos recurrentes (desastres).

Tema: Sostenibilidad

Negocios verdes verificados.

Área Económica (5 Indicadores)

Tema: Finanzas Públicas

Porcentaje de presupuesto municipal financiado con recursos propios (mide autonomía vs. dependencia nacional).

Tema: Ordenamiento

Vocación de uso del suelo (Zonificación urbana, rural, expansión y conflictos).

Tema: Dinámica Productiva

Valor agregado por municipio; Formalización de pequeña/mediana propiedad rural; Parque automotor.

Área Sociodemográfica (Parte I): Nivel de Vida, Educación y Trabajo



Nivel, Calidad y Condiciones de Vida (11 Indicadores)

Pobreza Multidimensional y Censal (medición de 5 dimensiones).

Incidencia de la Pobreza Monetaria y Extrema (y brechas urbano-rurales).

Coeficiente de Gini y Crecimiento de ingresos del 40% más pobre.

Déficit habitacional (Cualitativo y Cuantitativo - CNPV 2018).



Educación, Ciencia y Tecnología (7)

Brecha de cobertura neta urbano-rural en preescolar, básica y media.

Tasas de **analfabetismo** (15+ años) y deserción intra-anual.

Conectividad: Matrícula oficial con conexión a internet.



Mercado Laboral

Mercado Laboral (5 Indicadores)
Tasas de **desempleo**, ocupación femenina y formalidad laboral.

Tasas de **desempleo**, **ocupación femenina** y **Población vulnerable:** Jóvenes que no estudian ni trabajan (NINI) y Tasa de trabajo infantil.

Área Sociodemográfica (Parte II): El Tablero de Salud Pública

Mayor Sub-Tema:
17 Indicadores



Mortalidad Prematura y Específica



Infantil y Neonatal (menores de 1 año y 28 días).



Materna (42 días posteriores).



Por desnutrición (menores de 5 años).



Mortalidad prematura por Enfermedades No Transmisibles (Cáncer, Diabetes, Vías respiratorias) y VIH/SIDA.



Morbilidad e Incidencia



Enfermedades Transmisibles: Malaria, Tuberculosis, Dengue (letalidad), Hepatitis B y C.



Consumo de riesgo y perjudicial de alcohol.



Prevención, Atención y Cobertura



Afiliación al sistema de seguridad social.



Partos atendidos por personal calificado.



Fecundidad adolescente y embarazos subsiguientes (15 a 19 años).



Cobertura de vacunación (Pentavalente, Triple viral) y Programa de Alimentación Escolar (PAE).

Área Sociodemográfica (Parte III): Seguridad, Población e Instituciones

Seguridad y Defensa (10 Indicadores)



Violencia Letal:

Tasa de homicidios

Tasa de feminicidios (por razones de género).



Violencia y Convivencia:

Violencia interpersonal

Violencia física por pareja

Tasa de lesiones auto infligidas.



Seguridad Ciudadana:

Tasa de victimización por hurto a personas

Robo de vehículos.



Conflicto Armado:

Víctimas directas de homicidio/desaparición (RUV)

Atención psicosocial a víctimas

Superación de vulnerabilidad.

Demografía y Administración Pública (7 Indicadores)



Estructura Poblacional:

Esperanza de vida al nacer

Grado de urbanización

Cociente consumo de tierras vs. crecimiento poblacional.



Capacidad Institucional:

Índice de Desempeño Institucional (DAFP)

Predios con catastro multipropósito formado/actualizado.



Equidad de Género Estatal:

Mujeres en cargos directivos del Estado.

El Fin Último: De la Estadística a la Inteligencia Pública

La información estadística territorial evaluada por el ICET no es simplemente un reporte de cumplimiento para el DANE. Es el insumo vital y obligatorio que garantiza la viabilidad técnica de las herramientas rectoras del municipio.

