



FO-GINF- 055	Formato FO-GINF Acta de Reunión General	 Alcaldía de Medellín Distrito de Ciencia, Tecnología e Innovación
Versión 4		

DATOS GENERALES							
Número de acta		07					
Secretaría o Departamento Administrativo:		Departamento Administrativo de Planeación					
Subsecretaría o Subdirección:		Subdirección de Planeación Social y Económica					
Equipo, Unidad Administrativa o Dependencia:		Unidad de planeación del Desarrollo Distrital y Local					
Lugar:	Parque Biblioteca Fernando Botero.	Fecha:	31/08/2025	Hora Inicio:	10:00 a.m.	Hora Finalización:	01:30 p.m.
Actividad o tema:	Encuentro para realizar el diagnóstico temático para la formulación del PDL en la comuna 60 San Cristóbal			Anexa listado de asistencia			
				SI	X	NO	
Elaborado por:	Diego Armando Zapata Monsalve	Convocada por:		Departamento Administrativo de Planeación			
Objetivo de la reunión:	Realizar un diagnóstico temático que aporte insumos para la formulación del Plan de Desarrollo Local de la comuna 60, San Cristóbal.						


AVISO DE PRIVACIDAD Y AUTORIZACIÓN: En cumplimiento de la Ley 1581 de 2012 y sus normas reglamentarias y complementarias autorizo al Distritos Especial de Ciencia, Tecnología e Innovación de Medellín identificado con NIT 890.905.211-1, como Responsable para tratar mis datos personales conforme a su Política de Tratamiento de Datos Personales Decreto 1096 de 2018 disponible en www.medellin.gov.co, para que sean incluidos en sus bases de datos, **para efectuar tratamiento de recolección, almacenamiento, uso, circulación, indexación y analítica, sobre los datos personales bajo la finalidad principal del Distrito de Medellín en relación a la focalización en la asignación de servicios y beneficios de acuerdo con la oferta institucional vigente, además de la finalidad del registro o evidencia de la asistencia a la reunión o evento relacionado en el formato diligenciado**; esta información podrá ser almacenada en archivos asociados a base de datos relacionadas con los eventos y reuniones de la dependencia que los citó a la sesión y en esa medida, declaro que la información suministrada es correcta, veraz, verificable y actualizada. Declaro que conozco el derecho a conocer, consultar, actualizar, rectificar y suprimir mi información, solicitar prueba de esta autorización y revocarla, los que puedo ejercer a través de los canales: portal web www.medellin.gov.co, Línea de Atención para llamadas locales 604 44 44 144 y para llamadas internacionales (+57) 604 44 44 144, Centro de Servicios a la Ciudadanía (Calle 44 N 52 – 165 la Alpujarra) y sedes externas. SU ACEPTACIÓN SE PERFECCIONA al momento de diligenciar y/o firmar el presente documento bien sea de manera manuscrita o mediante el uso de firma electrónica dispuesta en el sistema electrónico adoptado por el Distrito de Medellín.

Asimismo, los firmantes declaran que conocen que no es obligatorio responder preguntas relacionadas con datos sensibles o de menores de edad (en calidad de representante legal) y que, en caso de proporcionarlos, está autorizando expresamente su tratamiento. De igual manera, declaran que saben del derecho a conocer, consultar, actualizar, rectificar y suprimir su información y la de su representado, cuando ello sea posible, solicitar prueba de esta autorización y revocarla (cuando ello sea posible y no se requieran los datos en virtud de las funciones legales del Distrito de Medellín), derechos que puede ejercer a través de los canales: portal web www.medellin.gov.co y presencial en el Centro de Servicio a la Ciudadanía, MasCercas y Casas de Gobierno.

FO-GINF- 055	Formato FO-GINF Acta de Reunión General	 Alcaldía de Medellín Distrito de Ciencia, Tecnología e Innovación
Versión 4		

AGENDA (ORDEN DEL DÍA)	
ITEM	TEMA
1	Instalación y contexto general
2	Presentación resultados geo encuesta de Horizontes Colectivos- Intervención de participantes.
3	Visor de datos territoriales (15 minutos). O video del visor.
4	Identificación de problemas – fortalezas (cierre de brechas) y georeferenciación.
5	Video y diligenciamiento de la geo encuesta
6	Cierre

DESARROLLO TEMÁTICO		
1. Instalación y contexto general:		
PROFESIONAL ASIGNADO	ROL	
Juan Flórez, Yaneth Ocampo, Jaer Jaramillo	Inscripción - elaboración escarapelas	4 profesionales
Diana Orrego	Anfitrión	1 gestor principal
Robert Morales	Moderador principal	1 profesional estratégico
Espacio 1: Gustavo Mejía Espacio 2: Ana Isabel Rivera Espacio 3: Darío Ortiz Espacio 4: Andrés Castaño Espacio 5: Víctor Córdoba Espacio 6: Emma Arriaga Espacio 7: Paula Echeverri	Moderación por temáticas o por grupos poblacionales	7 moderadores
Espacio 1: Ana Benítez Espacio 2: Pedro Roldan Espacio 3: José Cardona Espacio 4: Marcela Álvarez Espacio 5: Miguel Zapata Espacio 6: Juan Esteban Restrepo Espacio 7: Mónica Zapata	Diligenciamiento de instrumento por salón	7 profesionales (3 de inscripción y 4 adicionales)
Espacio 1- Hernán Morales Espacio 2-Yuli Romero Espacio 3-Diego Zapata Espacio 4- Valentina Puente Espacio 5- Miguel Ángel Zapata Espacio 6-Claudia Correa Espacio 7-Brahian Cardona	Apoyos por salón	7 profesionales
		TOTAL

FO-GINF- 055	Formato FO-GINF Acta de Reunión General	 Alcaldía de Medellín Distrito de Ciencia, Tecnología e Innovación
Versión 4		

Robert Morales, Profesional territorial del Departamento Administrativo de Planeación – DAP, dio la bienvenida y agradecimientos a la comunidad por la participación e indico que es el primer encuentro de diagnóstico para la formulación de los Planes de desarrollo Local con vigencia 2028-2034.

Robert Morales, Profesional territorial del Departamento Administrativo de Planeación – DAP presentó el objetivo general del encuentro que es Identificar problemáticas y fortalezas contextualizadas para la elaboración de los diagnósticos de los Planes de Desarrollo local de las comunas y corregimientos, seguido de esto, ilustró el contexto de la Formulación del Plan de Desarrollo Local (PDL), ¿Qué es el PDL?, ¿Por qué se formula el PDL?, fases de la formulación, ¿Qué es un diagnóstico?, continuó detallando los momentos metodológicos así:

- 2017-2019 -Momento 0, Complementación Diagnóstica de veinte (20) PDL (2017) y Actualización de doce (12) PDL (2019).
- 2024- Momento 1 2024 Encuentros previos para incentivar conversaciones de ciudad.
- 2025 semestre 1 -Momento 2, Acuerdos ciudadanos para la Formulación de los PDL 21 Encuentros con JAL 21 Encuentros de Horizonte Colectivo.
- 2025 semestre 2-Momento 3, Diagnóstico Estratégico *Fuentes secundarias *Fuentes primarias
- 2026- Momento 4 Construcción de componente Estratégico

Robert Morales, Profesional territorial del Departamento Administrativo de Planeación – DAP, enseñó la Agenda de trabajo que tiene cinco momentos:

- ✓ Momento 1 instalación y contexto general (15 minutos)
- ✓ Momento 2 presentación de resultados geo encuesta de horizontes colectivos intervención de participantes (20 minutos)
- ✓ Momento 3 visor de datos territoriales (15 minutos)
- ✓ Momento 4 identificación - cierre de brechas y georeferenciación de problemas y fortalezas (90 minutos)
- ✓ Refrigerio (15 minutos)
- ✓ Momento 5 Diligenciamiento de la geo encuesta y cierre (15 minutos).


2. Presentación resultados geo encuesta de Horizontes Colectivos- Intervención de participantes.

Diana Orrego, Gestora de la comuna 60, San Cristóbal, del Departamento Administrativo de Planeación – DAP, proyecto los resultados de la geo-encuesta de Horizontes Colectivos y explicando, ¿Qué es el Horizonte colectivo, hizo énfasis en la realización de los 21 Encuentros de Horizonte Colectivo realizados por cada comuna y corregimiento en el marco de los Acuerdos Ciudadanos para la formulación de los PDL vigencia 2028-2039, y cuál era su objetivo?

Diana Orrego, Gestora de la comuna 60, San Cristóbal, del Departamento Administrativo de Planeación – DAP, Explico que en la encuesta hubo Participación de 98 personas, 55 mujeres, 43 Hombres; Población de 17 años 3 Personas, de 18 a 28 años 40 personas, de 29 a 54 años 30 personas y de 55 años en adelante 25 personas, donde hubo participación de diferentes grupos JAL, JAC, líderes sectoriales, etc.

Diana Orrego, Gestora de la comuna 60, San Cristóbal, del Departamento Administrativo de Planeación – DAP, continuo Dentro de la geo encuesta las palabras más frecuentes: seguridad, construcciones, violencia, educación, etc.

Julio Álvarez – Asocomunal sector la Loma: manifestó “La vía al túnel, no trae beneficios, que debe tener la comunidad, pero es un caos salir a realizar las labores y complica el desplazamiento de las personas”.

FO-GINF- 055	<p>Formato</p> <p>FO-GINF Acta de Reunión General</p>	 <p>Alcaldía de Medellín Distrito de Ciencia, Tecnología e Innovación</p>
Versión 4		

Diana Orrego, Gestora de la comuna 60, San Cristóbal, del Departamento Administrativo de Planeación – DAP, contó la Proyección de la visión de la comuna 60, San Cristóbal, con los datos consignados en la geo encuesta.

3. Visor de datos territoriales o video del visor.

Diana Orrego, Gestora de la comuna 60, San Cristóbal, del Departamento Administrativo de Planeación – DAP, socializó los datos, cifras e información de la comuna 60, San Cristóbal, haciendo énfasis en que esta información es fruto de la revisión de fuentes secundarias, ejercicio que realizó el equipo temático para la formulación del PDL durante el primer semestre.

- Pirámide poblacional, corte 2025 (Proyecciones post-Covid - DANE) por comuna y corregimiento.
- Crecimiento poblacional por ciclo de vida 2018 - 2030 (proyecciones post-Covid- DANE) por comuna y corregimiento.
- Crecimiento poblacional por sexo 2018 - 2030 (proyecciones post-Covid- DANE) por comuna y corregimiento.
- Índice global de Pobreza Multidimensional - IPM.
- Índice Multidimensional de Condiciones de Vida - IMCV (todas las dimensiones/Distrito/máximo dimensión).
- Pirámide poblacional, corte 2025 (Proyecciones post-Covid - DANE) por comuna y corregimiento.
- Crecimiento poblacional por ciclo de vida 2018 - 2030 (proyecciones post-Covid- DANE) por comuna y corregimiento.
- Crecimiento poblacional por sexo 2018 - 2030 (proyecciones post-Covid- DANE) por comuna y corregimiento.
- Índice global de Pobreza Multidimensional - IPM.
- Índice Multidimensional de Condiciones de Vida - IMCV (todas las dimensiones/Distrito/máximo dimensión).


Diana María Cataño – Concejera Territorial de Planeación: manifestó “me parece increíble la cantidad de la población cuando solamente tenemos 25 barrios en nuevo occidente, tenemos las siete lunas, de las cuales aún faltan dos y tenemos 45 barrio y 17 veredas en el corregimiento por lo que no cree que san Cristóbal tenga tan poquita población y que debe subir a más de un millón de personas, el análisis de población es demasiado desfasado, pide que la JAL, pida la revisión y el análisis de la población”.

Diana Orrego, Gestora de la comuna 60, San Cristóbal, del Departamento Administrativo de Planeación – DAP, da claridad que la información que aparece en el visor, es información oficial, que el resultado no se saca de cualquier forma, que es de fuentes oficiales, del DANE y demás fuentes a las que puede acceder Planeación

Julio Álvarez – Asocomunal sector la Loma: Manifestó, “Hubo un impulso después de la pandemia en población que hace que los datos no concuerden con los oficiales”.

Diana Orrego, Gestora de la comuna 60, San Cristóbal, del Departamento Administrativo de Planeación – DAP, indicó que el mapa del Visor del territorio contenía las siguientes capas:

- División de los barrios y veredas: Ubicación y cantidad.
- Ubicación Equipamientos: Ubicación y cantidad.
- Espacio público efectivo: Índice de Espacio Público efectivo de habitantes por metro cuadrado.
- Sistema de transporte masivo: líneas del sistema masivo de transporte.

FO-GINF- 055	Formato FO-GINF Acta de Reunión General	 Alcaldía de Medellín Distrito de Ciencia, Tecnología e Innovación
Versión 4		

- Red hidrográfica: Ubicación y cantidad.

Robert Morales, Profesional territorial del Departamento Administrativo de Planeación – DAP, para indicar a los asistentes que se realizará la distribución en siete (7) salones temáticos, en estos salones serán recibidos por los moderadores de cada salón. Seguido de esto presento a los profesionales que moderarán cada uno de los grupos, para el reconocimiento entre el público y que los puedan seguir al salón correspondiente.

Gustavo Gutiérrez- presidente Junta Administradora Local: agradece la presencia de los líderes, les manifestó que la información que se presenta es un visor que se va construyendo y manifiesto que el teatro debería estar más poblado, también solicita que puedan distribuirse estratégicamente para poder construir la San Cristóbal que todos soñamos.

Luz Marina Cano – Junta de Acción Comunal de la Vereda Travesías: manifestó que “no todo el mundo lleno la encuesta y que, si la comunidad no viene a los eventos, es difícil construir un corregimiento fuerte”.


Sandra Quiroz- Líder Pajarito: manifestó “Las palabras tienen poder, por lo que no se hable del plan expansión pajarito y que se aplique geoencuesta en un territorio que es mayormente campesino no es algo idóneo dado que no todo el mundo tiene un celular o sabe cómo manejarlo”.

Jhon Jairo Orrego – Comité distrital discapacidad: manifestó “Es preocupante, dado que no hay asistencia, tenemos barreras físicas muy altas entre nosotros mismos, nos dijeron que tenemos mesas que debemos visitar, esto es complicado para los adultos mayores y más con las personas con discapacidad y cuando nos dicen que solo podemos estar en un solo espacio, cuando necesitamos hablar de muchos otros espacios como educación, salud, vivienda, y refrenda que las personas del campo y discapacidad no tienen acceso a las geoencuestas, por eso es importante que en los espacios sean más dinámicos o tiempos más largos para presentar las necesidades”.

Rut Estella Ospina – Edil Junta administradora local (JAL): manifestó “estoy en la JAL hace cinco periodos de los alcaldes, construimos el primer plan de desarrollo, participamos y participamos sin saber el alcance de lo que es un Plan de Desarrollo Local (PDL), con el tiempo aprendimos a mejorarlo, pero nos queda el sin sabor, no reconocemos el PDL actual. tenemos un papel fundamental; somos la JAL los que aprobamos, tenemos que analizar muy bien el PDL, porque somos los responsables al dar una firma, lo vamos a analizar muy bien porque no solo la JAL participara en eso, necesitamos el apoyo de la comunidad, los que estamos presentes, conocemos todo el territorio, participemos en las mesas y participemos por lo que no están. El llamado es a ser muy consientes, miremos las ideas que vamos a dar en las mesas temáticas. Seamos multiplicadores, con los campesinos, invitémoslos, presidentes de JAC hay que llamarlos a estos espacios, deben estar para que el PDL sea tan completo que en el momento que se tenga que financiar, no tengamos problemas”.

Anderson Tamayo Machado – Concejero Administrativo de la Política Habitacional de Medellín: “Sugiero, primero nosotros los interesados, trabajemos con lo que tenemos, lo otro los invito que estudiemos el PDL actual, dado que aún es vigente, para poder proyectarnos al futuro, que podamos hablar de la realidad. El tema geoespacial, en la parte rural no hay internet en algunos lados, por lo que el Departamento Administrativo de Planeación, debe ir a hacerlo a la antigua, a mano”.

María Ruiz – Colectivo ambiental: “muchas personas cuestionan por que el teatro este vacío, pero es porque las personas ya no están motivadas, dado que no se incide en la planeación por eso no se motivan. La geoencuesta es muy complicado llenarla, entre a la geoencuesta y no es fácil poder realizarla en especial la de la dirección”.

FO-GINF- 055	Formato FO-GINF Acta de Reunión General	 Alcaldía de Medellín Distrito de Ciencia, Tecnología e Innovación
Versión 4		

Se cierra la plenaria y se procede al desplazamiento de los salones.

4. Identificación de problemas – fortalezas (cierre de brechas) y georeferenciación.

4.1 Desarrollo Económico:

Diana Cataño fue la primera en intervenir, señalando que: “la falta de producción a escala, la ausencia de procesos de transformación y la dependencia de agroquímicos impiden que la agricultura local sea competitiva”. Recordó que: “hace más de diez años existía una mesa de desarrollo campesino, pero que muchos agricultores no quisieron avanzar en la tecnificación y cualificación de sus procesos”. Frente a ello, mencionó que: “actualmente se trabaja con la Secretaría de Desarrollo Económico en planes de agroecología, buscando personas interesadas en sumarse y gestionando recursos para darle continuidad”.

Ante esto, **Cecilia Álvarez**, edil, expresó que: “el panorama se agrava porque muchos campesinos siguen vendiendo sus lotes en proindiviso al no resultarles rentable cultivar”. Añadió que: “el alto valor catastral también desincentiva la permanencia rural y lamentó la falta de instituciones educativas con énfasis agroambiental, que permitan a los jóvenes mantener el legado campesino”. No obstante, destacó que: “las Juntas de Acción Comunal han sido un canal de apoyo en la divulgación de proyectos y programas”.

A este punto, **Luz Jiménez** intervino con un planteamiento claro: “necesitamos procesos de liderazgo para potenciar la agricultura”. Su llamado reforzó la importancia de fortalecer la organización social.

La discusión tomó fuerza cuando **Yadira Zabala** aseguró que: “el Plan de Desarrollo Local “no está funcionando” porque no se aplica en el territorio ni se consulta a la comunidad para la toma de decisiones”. Enseguida, **Sigifredo Torres** respaldó sus palabras y coincidió con Cecilia en que falta control por parte de las instituciones.


Por su parte, **Martha Restrepo** compartió su experiencia personal: “había comprado en proindiviso y se sentía víctima de esa modalidad de negocio, que genera inestabilidad en la tenencia de la tierra”.

Ángela Quiroz agregó que: “además de la venta de lotes, los cambios de uso del suelo y la proliferación de escombreras hacían sentir al corregimiento como un “territorio sin ley””. Esto llevó a **David Montes** a recordar que: “frente a estas problemáticas, la comunidad ha recurrido a PQRS, protestas y marchas en el centro de Medellín, aunque sin resultados visibles”.

El tono crítico lo profundizó **José Luis Carmona Vásquez**, quien expresó que: “ninguna de las acciones realizadas hasta ahora ha tenido efectos en el territorio”. Recordó que: “desde hace diez años se habla de reforma agraria, pero no se ha reglamentado el precio de los productos agrícolas, y señaló la falta de comunicación institucional como un obstáculo clave”.

Finalmente, **William Ortega** coincidió con Carmona y subrayó que: “la actual administración no apoya este tipo de proyectos, insistiendo en que se debe reconocer y fortalecer el papel de las organizaciones locales”.

En la conversación sobre la **pobreza en el campo**, se expuso cómo esta situación afecta directamente a los campesinos, vinculada a factores como el alto avalúo catastral, la falta de relevo generacional, el uso del suelo, la baja producción a escala, la escasa formación y competitividad, así como los impactos en la salud derivados del uso de agroquímicos.

FO-GINF- 055	<p>Formato</p> <p>FO-GINF Acta de Reunión General</p>	 <p>Alcaldía de Medellín Distrito de Ciencia, Tecnología e Innovación</p>
Versión 4		

Diana Cataño retomó su reflexión inicial, insistiendo en que: “la falta de procesos de tecnificación y competitividad mantiene a la población campesina en una condición de desventaja frente a las demandas del mercado”. Además, subrayó que: “el uso indiscriminado de agroquímicos no solo daña el suelo, sino que también afecta directamente la salud de quienes trabajan la tierra”.

Cecilia Álvarez, como edil, complementó indicando que: “el **alto avalúo catastral** se ha convertido en un peso imposible de sostener para muchos campesinos, lo que los obliga a vender sus lotes”. Señaló con preocupación que: “la ausencia de **instituciones educativas agroambientales** refuerza la falta de relevo generacional, pues los jóvenes se ven forzados a buscar otras opciones distintas al campo”.

A su turno, **Luz Jiménez** enfatizó en que: “este escenario de pobreza no podrá transformarse si no se fortalecen los procesos de **liderazgo comunitario**”. Según ella, “formar líderes en las veredas permitirá organizar mejor a la población campesina y avanzar en proyectos colectivos”.

Yadira Zabala expresó que: “en la práctica, el Plan de Desarrollo Local sigue siendo un documento sin aplicación real, y que eso agudiza la pobreza porque las comunidades no son escuchadas ni tenidas en cuenta al momento de definir programas o inversiones”.

Sigifredo Torres coincidió en esta idea y agregó que: “las instituciones carecen de control real frente al uso del suelo y las necesidades de la población campesina, lo que perpetúa la vulnerabilidad en el territorio”.

Desde su experiencia, **Martha Restrepo** compartió cómo, “la compra en proindiviso la ha convertido en víctima de un modelo que afecta la estabilidad de las familias campesinas y que, en últimas, también contribuye al empobrecimiento de la comunidad rural”.


Ángela Quiroz reforzó el diagnóstico recordando que: “al margen de la pobreza, el corregimiento se ve afectado por problemáticas ambientales como las escombreras, lo que acentúa la sensación de vivir en un espacio sin ley”.

David Montes insistió en que: “frente a estas injusticias, se han presentado PQRS, protestas y marchas en el centro de Medellín, pero que ninguna de estas acciones ha generado cambios estructurales que alivien la situación de los campesinos”.

José Luis Carmona Vásquez añadió que: “la reforma agraria lleva más de diez años discutiéndose sin resultados, lo que mantiene a los campesinos sin garantías ni regulación de precios agrícolas”. En su opinión: “la **falta de comunicación de los programas** es otro factor que aumenta la pobreza en el campo”.

En la conversación también se resaltaron aspectos positivos que han empezado a transformar el territorio. Se habló de cómo las **nuevas prácticas agroecológicas** que se están implementando han comenzado a brindar apoyo real al campesinado, especialmente en procesos de formación técnica en agroecologías y agroeconomías.

Diana Cataño retomó la palabra para señalar que: “a pesar de las dificultades que atraviesa el campo, existen esfuerzos de la Secretaría de Desarrollo Económico para impulsar la agroecología”. Destacó que: “cada vez más campesinos se están sumando a estos procesos y que se están gestionando recursos para consolidarlos”.

FO-GINF- 055	Formato FO-GINF Acta de Reunión General	 Alcaldía de Medellín Distrito de Ciencia, Tecnología e Innovación
Versión 4		

Cecilia Álvarez, edil, agregó que: “estas prácticas agroecológicas son una alternativa que podría contrarrestar la presión sobre los lotes y el uso indiscriminado de agroquímicos”. Enfatizó en que: “con una adecuada **formación técnica**, se puede brindar a los jóvenes una opción de futuro ligada al campo, fortaleciendo el relevo generacional”.

Luz Jiménez señaló que: “este tipo de experiencias pueden convertirse en espacios de liderazgo comunitario, pues permiten organizar a los campesinos alrededor de proyectos productivos sostenibles”.

Yadira Zabala reconoció que: “aunque siente que el Plan de Desarrollo Local no ha tenido aplicación real, estas iniciativas agroecológicas representan un camino concreto para que la comunidad tenga voz y decisión en el manejo de su territorio”.

Sigifredo Torres coincidió con esta visión y resaltó, la importancia de que las instituciones hagan seguimiento a estos procesos para garantizar que no se queden en proyectos aislados.

Ángela Quiroz advirtió que: “si bien estas prácticas aportan, aún deben ir acompañadas de un control más firme sobre el uso del suelo, ya que las problemáticas de urbanización y escombreras pueden desbordar cualquier esfuerzo agroecológico”.

David Montes expresó que: “este tipo de avances muestran que la organización comunitaria y la movilización sí pueden abrir oportunidades, siempre y cuando haya un respaldo institucional constante”.

José Luis Carmona Vásquez fue más crítico, indicando que: “aunque valora estas iniciativas, sin una verdadera reforma agraria y sin políticas que regulen los precios agrícolas, los beneficios seguirán siendo limitados”.

Finalmente, **William Ortega** planteó que: “lo clave es fortalecer las organizaciones de base, ya que son ellas las que pueden garantizar la continuidad de estos procesos agroecológicos más allá de las administraciones de turno”.


La conversación sobre el turismo en el territorio se centró en las múltiples oportunidades que ofrece la zona para consolidar una **oferta diversa y sostenible**.

Diana Cataño abrió el diálogo indicando que: “además de los retos en la producción agrícola, el **agroturismo** puede convertirse en un aliado para darle valor agregado al campo”. “Los recorridos por las fincas, mostrando procesos de cultivo agroecológico, pueden atraer visitantes y generar ingresos adicionales para las familias campesinas”, señaló.

En la misma línea, **Cecilia Álvarez** resaltó, “el **turismo de naturaleza** como un eje clave”. Habló de: “la riqueza en paisajes, miradores y reservas naturales que podrían consolidarse como rutas organizadas”. Sin embargo, advirtió que: “es necesario un plan articulado, con apoyo institucional, para evitar que estas iniciativas se queden en esfuerzos aislados”.

Luz Jiménez destacó la importancia del **turismo gastronómico**, ya que: “los productos locales y las tradiciones culinarias son parte de la identidad cultural del corregimiento”. Para ella, “vincular a los restaurantes y cocineras tradicionales es una forma de fortalecer la economía y preservar la cultura campesina”.

Yadira Zabala intervino con un tono crítico: “El turismo solo funcionará si realmente se tiene en cuenta a la comunidad. No podemos repetir el error del Plan de Desarrollo Local, donde se toman decisiones sin escuchar a la gente”. Subrayó que: “cualquier proyecto turístico debe garantizar participación y beneficios directos a las familias”.

FO-GINF- 055	Formato FO-GINF Acta de Reunión General	 Alcaldía de Medellín Distrito de Ciencia, Tecnología e Innovación
Versión 4		

Sigifredo Torres estuvo de acuerdo y añadió que: “se requiere mayor **control institucional**, pues sin regulación podrían surgir problemáticas como el turismo desordenado, la afectación ambiental o la apropiación por parte de actores externos al territorio”.

Por su parte, **Ángela Quiroz** recordó que: “las problemáticas de uso del suelo y de escombreras también impactan la viabilidad del turismo de naturaleza. Aseguró que, mientras no haya control sobre estos temas, será difícil consolidar rutas sostenibles”.

David Montes aportó que: “la comunidad ya ha realizado marchas y protestas en pro de la protección ambiental, lo que demuestra que existe interés ciudadano en fortalecer el turismo responsable como alternativa económica”.

José Luis Carmona Vásquez fue más escéptico, afirmando que: “si no se regulan los precios y no se apoya a los productores, el turismo no traerá beneficios reales al campesinado”. Según él, “el riesgo es que se convierta en un negocio para unos pocos y no en un proyecto comunitario”.

Finalmente, **William Ortega** cerró señalando que: “las **organizaciones locales** deben estar en el centro de la planificación turística, ya que son ellas quienes pueden garantizar que los proyectos beneficien a la mayoría y no dependan únicamente de la administración de turno”.

4.2 Participación y Comunicaciones


Se dio inicio al espacio con la moderación de **Ana Isabel**, profesional del Departamento Administrativo de Planeación – DAP. En el espacio participaron: **Augusto Morales Jaramillo**, presidente de la Junta de Acción Comunal de Balmoral, como líder invitado; **Pedro Roldan** en el diligenciamiento del instrumento, y **Yuly Romero** en el apoyo de relatoría del acta.

Pregunta 1. Comunicaciones

¿Cuáles considera que son las situaciones que presentan los medios de comunicación comunitaria en su territorio?

El líder **Augusto Morales Jaramillo** señala que existe **desconocimiento de los medios de comunicación comunitaria en el corregimiento**, pues la población no tiene claridad sobre cuáles son, cómo funcionan ni qué alcance tienen. Se reconoce como fortaleza la circulación de información a través de los **grupos de WhatsApp** de las juntas de acción comunal, aunque muchas veces la información es insuficiente, poco constante o genera desinformación. Se menciona que anteriormente existió un periódico comunitario llamado *El Arriero*, que ya no circula.

- **Causa:** Falta de visibilización y continuidad de los medios comunitarios, así como ausencia de un canal oficial de comunicación permanente.
- **Desde cuándo:** Aproximadamente hace 5 años.
- **Evolución en el tiempo:** Ha mejorado parcialmente con el uso de WhatsApp, aunque sigue siendo insuficiente.
- **Acciones realizadas:** No se han adelantado gestiones directas con los medios existentes ni ante la administración municipal.

FO-GINF- 055	<p>Formato</p> <p>FO-GINF Acta de Reunión General</p>	 <p>Alcaldía de Medellín Distrito de Ciencia, Tecnología e Innovación</p>
Versión 4		

- **Sectores:** Situación identificada en todo el corregimiento.

Pregunta 2. Participación ciudadana

¿Cómo percibe la capacidad de la administración pública para dar solución a los problemas en el territorio?

El líder **Augusto Morales Jaramillo** manifiesta que el acompañamiento de la administración pública ha sido **insuficiente para las Juntas de Acción Comunal**, debido principalmente a la falta de continuidad de los funcionarios y a que muchos no conocen el territorio. Esta situación genera pérdida de procesos y demoras en la respuesta institucional. No obstante, se reconoce que en la actual administración hay una percepción positiva y de mejoría en comparación con años anteriores.

- **Causa:** Alta rotación de contratistas, funcionarios sin conocimiento del territorio.
- **Desde cuándo:** Situación recurrente, especialmente en los últimos 2 años.
- **Evolución en el tiempo:** Ha mejorado, aunque persisten las dificultades.
- **Acciones realizadas:** Reuniones comunitarias y llamados de atención que han ayudado a mejorar la articulación.
- **Sectores:** Identificado en la Junta de Acción Comunal del sector Balmoral – centralidad.

Pregunta 3. Participación ciudadana


¿Cómo percibe la calidad y accesibilidad a la infraestructura y los bienes inmuebles disponibles, para la participación de la comunidad?

El líder **Augusto Morales Jaramillo** indica que la Junta de Acción Comunal de Balmoral **no cuenta con una sede propia**; actualmente funciona en su vivienda. Relata que existe un lote que fue donado informalmente a la Junta, pero carece de documentos legales que lo respalden, lo que impide construir una sede comunitaria.

- **Causa:** Inexistencia de documentación legal del lote y falta de recursos para la construcción de la sede.
- **Desde cuándo:** Aproximadamente 20 años.
- **Evolución en el tiempo:** La situación se ha mantenido.
- **Acciones realizadas:** Búsqueda de documentos y gestiones informales sin resultados definitivos.
- **Sectores:** Sector Balmoral – centralidad, corregimiento de San Cristóbal.

Pregunta 4. Ciencia, tecnología e innovación

¿Cómo la ciencia, la tecnología y la innovación puede aportar al mejoramiento de la comunicación comunitaria y a la participación en el territorio?

FO-GINF- 055	Formato FO-GINF Acta de Reunión General	 Alcaldía de Medellín Distrito de Ciencia, Tecnología e Innovación
Versión 4		

El líder **Augusto Morales Jaramillo** propone la **implementación de un espacio físico adecuado y dotado tecnológicamente** que permita fortalecer la comunicación comunitaria y la participación. Señala que esto debería pensarse no solo para el sector Balmoral, sino a nivel corregimental, para garantizar acceso a la información y herramientas de innovación en todos los territorios.

4.3 Seguridad y Derechos Humanos

El profesional territorial **Darío Ortiz** da explicación de la metodología que se utilizara en el espacio de trabajo, también les muestra las preguntas orientadoras.

Pregunta 1. ¿Cuáles son las situaciones que más impactan en la convivencia y seguridad de los habitantes de la comuna o corregimiento?

Leonel Isaza – Asocomunal: manifestó: “desde la óptica del ciudadano, lo que más afecta es la inseguridad en cuanto al robo, ha aumentado mucho en la comuna a nivel de la centralidad, es una queja constante. No es una percepción, es algo real, que se está viendo constantemente en todo el territorio”.


Iván Darío Restrepo – Mesa trabajo la Loma: manifestó: “una cosa es que se denuncie legalmente a que las personas lo hagan ante los líderes comunitarios, mostrando videos de robos, hay denuncias ante organizaciones sociales, pero no ante la policía. De pronto falta más educación o respaldo de la comunidad hacia las personas que tienen estas situaciones, pero es muy complicado por temores por los grupos que se presentan en la zona”.

Leonel Isaza – Asocomunal: manifestó: “la migración de la población que viene, ven un territorio propicio para cometer delitos, son personas de otras comunas que vienen a vivir o de paso. También el tema de las cárceles, eso ayuda a generar un ambiente o se den condiciones para que la problemática sea mayor. La problemática aumento muchísimo, atracos de muchísimas formas, las modalidades han aumentado, yo conozco desde la vereda nudito, tienen un sistema de alarma que ayuda a la comunidad para poderse cuidar por medio de frentes de seguridad y tienen concesión directa con la policía. La comunidad ha perdido confianza, les da miedo denunciar, para nadie es un secreto, es por eso que es importante que, desde la institucionalidad, se apoye a las comunidades para que se protejan, que puedan cuidarse desde la legalidad. El sistema que se usa en nudito, se ha replicado en veredas altas (antigua vía al mar, San José de la montaña y Boquerón), del corregimiento”.

Iván Darío Restrepo – Mesa trabajo la Loma: manifestó: “hasta qué punto en los consejos de seguridad, pueden replicar la información o den a conocer el proceso que se da en nudito, para que otras comunidades puedan seguir el ejemplo y que pueda mejorar las condiciones de seguridad. Cuando desde la loma se solicita ayuda de la institucionalidad, nos rechazan no nos sentimos apoyados”.

Leonel Isaza – Asocomunal: manifestó “pienso y reitero es que hay una distancia en lo que acontece en la realidad a lo que se maneja en las oficinas, eso se da porque ya no hay una empatía de la comunidad con las fuentes oficiales, ya la comunidad piensa que no se justifica denunciar, sea por miedo o porque nunca se sintieron apoyados o protegidos. Ya no se tiene la seguridad para estar en las calles, cuando uno sale del banco sale con miedo. hablo de un tiempo de 10 años hacia acá, donde las personas prefieren acudir a entes fuera de la ley que, ante la institucionalidad, dado que no confían en la institucionalidad”.

“Me parece importante que la policía vuelva a ser parte de la comunidad, que comparta con las personas del corregimiento, que se pueda recuperar la afinidad con la policía, que anteriormente uno veía a un policía como un amigo, pero actualmente no se ve, se presenta un miedo en denunciar porque las personas piensan que ellos mismos

FO-GINF- 055	Formato FO-GINF Acta de Reunión General	 Alcaldía de Medellín Distrito de Ciencia, Tecnología e Innovación
Versión 4		

les dicen a las personas quien denuncio”.

Iván Darío Restrepo – Mesa trabajo la Loma: manifestó: “no se si ahora todo lo que se da, es solamente de la mano de la policía, porque veo que en las I.E, la policía va mensualmente a hacer actividades, apuntando a la formación y poder generar confianza en los jóvenes y niños, esto dado que los jóvenes están tomando actitudes después de salir de los colegios, donde se convierten en actores negativos”.

Leonel Isaza – Asocomunal: manifestó: “en todos los territorios hay actores organizados que tienen poder y un control, son factores que hacen crecer la problemática del robo de vehículos, sumado a esto también vienen personas de otros sectores de la ciudad a realizar robos de vehículos y esto se viene evidenciando y aumentando desde hace dos años y no sé si se han realizado acciones frente a esta problemática”.

“Hace tiempo no veo acciones en la LOMA, que ayuden a mitigar las problemáticas, contrario a esto, tengo conocimiento de robos de motos en el sector donde habito”.

Iván Darío Restrepo – Mesa trabajo la Loma: mencionó: “los comentarios que se escuchan no son de acciones positivas, las personas no se enteran de dichas acciones, si fuera así, la población participaría activamente. Se tienen 7 organizaciones, y no se evidencia que las secretarías asistan a esos espacios y cuando hacen alguna actividad, se realiza a quemarropa y las personas no se enteran a tiempo. Nos gustaría poder saber con tiempo cuando van a realizar acciones ya sea en las Instituciones Educativas u otros espacios, para poder participar y ayudar o aportar en esos espacios”.

“Con los jóvenes se trata de llevar las quejas de forma muy suave, pero en el pasado se ha visto que por parte de ellos se tienen respuestas muy agresivas y no les importa si las personas son adultas mayores o el tipo de población. Ojalá desde la institucionalidad se pueda llegar a los espacios educativos para poder guiar a estos jóvenes, que se les enseñe sana convivencia y respeto hacia las demás personas”.

“En la loma se construirá un centro de integración y convivencia para los derechos humanos, que generará un espacio adecuado para que los jóvenes tengan un lugar donde encontrarse y no se genere choques con la comunidad”


Leonel Isaza – Asocomunal: manifestó: “si se crean espacios en la centralidad de la loma de buen trato o convivencia, eso se escucha, pero se necesitan acciones más reales”.

Pregunta 2. ¿Cuáles dinámicas del territorio impactan la garantía de los derechos a las y los líderes defensores en la comuna o corregimiento?

Leonel Isaza – Asocomunal: manifestó: “la ilegalidad en la parcelación o construcción de vivienda, hay actores ilegales que se apoderan de espacios y se adueñan de estos para lotear y vender, cuando un líder se entromete en estos temas, se presentan amenazas que ponen en riesgo la vida de los líderes”.

Iván Darío Restrepo – Mesa trabajo la Loma: manifestó: “en algunos lotes que tiene el distrito, no se tiene un buen control, es por eso que hay personas que se han ubicado en estos lotes, esto se ha denunciado, pero no se ven acciones por parte del distrito para poder recuperar estos espacios. Nosotros como líderes nos preocupa, pero no podemos mostrarnos como interesados que se realicen acciones para recuperarlos”.

Leonel Isaza – Asocomunal: manifestó: “el microtráfico no nos afecta como líderes, pero si afectan las familias, dado que el consumo se está presentando en las puertas de las viviendas, causando que las familias no puedan tener tranquilidad”.

FO-GINF- 055	Formato FO-GINF Acta de Reunión General	 Alcaldía de Medellín Distrito de Ciencia, Tecnología e Innovación
Versión 4		

Iván Darío Restrepo – Mesa trabajo la Loma: manifestó: “nos afecta el consumo es porque los espacios que usan para el consumo, son espacios comunes, que se usan para que la comunidad se reúna, pero esto no es posible por el microtráfico y consumo”.

Leonel Isaza – Asocomunal: manifestó: “el tema del ruido y residuos, las invasiones en retiros de quebradas, generan conflictos entre los pobladores, generan mucho malestar y problemas de convivencia y hace mucha falta de control por parte de la institucionalidad”.

Pregunta 4. ¿Cuáles son las principales dificultades al interior del hogar o en las relaciones familiares que enfrentan actualmente las familias, que afectan su convivencia y la del entorno comunitario de su comuna o corregimiento?

Leonel Isaza – Asocomunal: manifestó: “cuando hay un consumidos de licor o sustancias, afecta demasiado la familia, dado que el consumidor genera violencia en el hogar, además de los factores socioeconómicos que hacen que la problemática sea mayor. Si en San Cristóbal hay un subregistro de población, me hace pensar que las problemáticas son mayores que lo que podemos ver, dado que realmente hay muchas más personas y esto ahonda en las problemáticas por la falta de empleo y lugares adecuados para realizar labores del campo”.

“Yo atribuyo que la permicidad en el consumo, genera problemas dentro de las familias y también con la comunidad, dado que como se sientes protegidos por las normas, hacen que sean más atrevidos en su accionar y esto se viene dando más o menos desde que se permitió el consumo mínimo hace 13 años”.

Iván Darío Restrepo – Mesa trabajo la Loma: manifestó: “las quejas por ruido, se presentan mucho por tanto establecimiento que se dejan hasta altas horas de la mañana o hasta amanecen, también cualquier persona le da por hacer fiestas y no hay un control sobre esto, se presenta que la policía no actúa incluso que las personas acuden a personas fuera de la ley que ejercen un control ilegal en las zonas”.


Pregunta 6. ¿Cómo la tecnología y la innovación puede mejorar la confianza, seguridad y la convivencia en las instituciones en la comuna o corregimiento?

Leonel Isaza – Asocomunal: manifestó: “la administración debe llevar la tecnología hasta el campesino, no esperar que ellos sean los que aprendan solos a usarlas”.

Iván Darío Restrepo – Mesa trabajo la Loma: manifestó: “se debe fortalecer los espacios sociales, con formación en el uso de las nuevas tecnologías, dado que, al no tener la capacitación, pueden dotar los espacios sociales con toda la tecnología que quiera, pero si no se capacita en especial al campesino, esos aparatos se quedaran ahí sin uso. Hay que descentralizar las capacitaciones para los campesinos”.

Leonel Isaza – Asocomunal: manifestó: “en todas las veredas deberían existir puntos donde encuentren computadores con internet, para que los campesinos puedan acercarse a aprender a manejar toda la tecnología. No sé qué tanta incidencia hay en el diligenciamiento de los instrumentos digitales, se queda uno sin saber si sí usan lo que uno pone en esos instrumentos virtuales”.

“La vulneración de derechos no es solamente violencia, también en la carencia de oportunidades, educativos, de trabajo, nos vulneran los derechos porque la administración no nos brinda los espacios de esparcimiento, incluso de reparación, por ejemplo, la loma es la más afectada en los procesos de violencia y no se ha generado acciones de reparación”.

FO-GINF- 055	Formato FO-GINF Acta de Reunión General	 Alcaldía de Medellín Distrito de Ciencia, Tecnología e Innovación
Versión 4		

4.4 Vivienda, Hábitat, Servicios Públicos, Movilidad y Conectividad

Se inicia el ejercicio en el espacio siendo las 11:30 AM , con la asistencia de 11 participantes el Corregimiento 60 – San Cristóbal en el cual se comienza con la explicación del instrumento y preguntas orientadoras del ejercicio por parte de Profesional Territorial del Departamento Administrativo de Planeación Andrés Castaño, donde da las orientaciones específicas, acuerdos y contextualización sobre la importancia de la Formulación de Los Planes de Desarrollo Locales para el abordamiento de cada pregunta a los asistentes presentes.

Primera pregunta ¿Cómo es el acceso a servicios públicos (agua, energía, acueducto y alcantarillado) y cuáles se presentan de manera deficiente en la comuna y corregimiento?

Intervenciones

Clara – habitante vereda san José la loma: menciona que: “el sector de la vereda la loma tiene una gran alerta con las necesidades de los servicios publico dado a que no cuenta con la cobertura esencial para el territorio, sobre todo para el alcantarillado y sistema de gas ubicándolo en los sectores de las veredas, la loma, el llano, el naranjal y travesías”.

Nelson - sector discapacidad: menciona que: “San Cristóbal está en alto riesgo por lo cual sus terrenos impiden el acceso a servicios públicos y legalidad, mencionando que muchas familias no tienen red de gas y alcantarillado por la morfología del territorio, en especial en el sector Barcelona centralidad”.

Anderson Tamayo- concejos constructivos habitacional: menciona que: “la cabecera urbana cuenta con los servicios mínimos, pero la cabecera rural se conforma con asentamientos cual hace que sus zonas se vuelvan vulnerables ante el fenómeno de la escasez del servicio público por parte de las empresas ya que el territorio no tiene los estudios necesarios para abastecer esto”.

Orlando - JAC pajarito: menciona que: “aunque hay servicios en el sector la sobrepoblación de los habitantes genera el corte del servicio de agua por lo que es necesario un mayor control de la administración, mencionando de que la organización de las veredas generaliza la problemática de servicios públicos lo cuales hace que no se reconozcan las ruralidades desde su ubicación”.


Ruth Ospina – Junta Administradora Local: menciona que: “si bien es necesario georreferenciar las problemáticas, las problemáticas que son dicientes en el territorio afecta a todo el territorio en su totalidad por lo cual es necesario que quede reflejad de esa manera, menciona también que no se puede olvidar al sector de los artices que hacen parte del territorio y aun que esta desvinculado no se puede dejar por fuera”.

Anderson Tamayo- concejos constructivos habitacional: menciona que: “es necesario que la comunidad tenga presente el mapa de la división sociopolítica del territorio para hacer un ejercicio articulado”.

Ruth Ospina – JAL: menciona que: “el POT restringe muchas posibilidades de generar expansión de servicios del territorio”.

Julio Álvarez – habitante vereda la loma: menciona que: “la mayor problemática de Distrito de Medellín es haber dejado que las comunidades hayan crecido sin restricciones y seguimiento al crecimiento habitacional”.

Fredy cardanobi – habitante del territorio: menciona que: “le preocupa que la administración pueda hacer la

FO-GINF- 055	Formato FO-GINF Acta de Reunión General	 Alcaldía de Medellín Distrito de Ciencia, Tecnología e Innovación
Versión 4		

legalización catastral en poder reconocer que es urbano y que es rural, en donde esto también afecta los impuestos de los predios recalca que la desorganización del POT ha generado la ilegalidad del territorio generando un descontrol en las invasiones del Distrito”.

Anderson Tamayo - concejos constructivos habitacional: menciona que: “el precio predial debe ser acorde al uso del suelo en territorio lo cual hace que los propietarios también se vuelvan responsables de las normativas de adquisición habitacional, lo cual conlleva que es responsabilidad de la ciudadanía reconocer las normas que determinan el uso y clasificación de suelo para poder exigir el cobre acorde”.

German – secretaria de infraestructura: menciona que: “deben revisar la definición de la clasificación del uso del suelo en donde se pueda hacer la trazabilidad con el POT para determinar la subdivisión del riesgo del territorio”.

Julio Álvarez – habitante vereda la loma: menciona que: “la mayor problemática de Distrito de Medellín es haber dejado que las comunidades hayan crecido sin restricciones y seguimiento al crecimiento habitacional”.

Fredy cardanobi – habitante del territorio: menciona que: “le preocupa que la administración pueda hacer la legalización catastral en poder reconocer que es urbano y que es rural, en donde esto también afecta los impuestos de los predios recalca que la desorganización del POT ha generado la ilegalidad del territorio generando un descontrol en las invasiones del Distrito”.

Anderson concejos constructivos habitacional: menciona que: “el precio predial debe ser acorde al uso del suelo en territorio lo cual hace que los propietarios también se vuelvan responsables de las normativas de adquisición habitacional, lo cual conlleva que es responsabilidad de la ciudadanía reconocer las normas que determinan el uso y clasificación de suelo para poder exigir el cobre acorde”.

German – secretaria de infraestructura: menciona que: “deben revisar la definición de la clasificación del uso del suelo en donde se pueda hacer la trazabilidad con el POT para determinar la subdivisión del riesgo del territorio.

Anderson Tamayo - concejos constructivos habitacional: menciona que en la categoría del tiempo permanente de las problemáticas es necesario radicarlo desde la fundación del corregimiento es decir desde 1960”.


Nelson – mesa de discapacidad: menciona que: “para la fundamentación de estas problemáticas es necesario conocer las normas que amparan a las personas en condición de discapacidad. concejos constructivos habitacional”.

Segunda pregunta ¿Qué modificaciones o ampliaciones identifica que en la actualidad están realizando las personas a las viviendas en su comuna o corregimiento y cuáles son los principales motivos?

Intervenciones

José Luna Líder ciudadela nuevo occidente: menciona que: “el territorio tiene una expiación urbana hacia arriba en su totalidad, lo cual es necesario que desde la administración realice modificaciones acordes a una buena planeación en lo cual el plan de desarrollo debe reflejar procesos de organización habitacional en donde se haga el cumplimiento desde el plan parcial temiendo coherencia en los dos instrumentos, en donde pide también que la administración acompañe minuciosamente las obligaciones de los habitantes en la organización de los planes de expansión”.

Anderson - Comunidad: menciona que: “en esta problemática es necesario el uso de los equipamientos lo cual hace que regule las zonas residenciales no generando mixturas del sueño y producción comercial, también menciona la necesidad de enfocarse en una actuación de los planes parciales vigentes donde la normativa tenga coherencia con la revisión y ajustes de los instrumentos de planeación, pide que se revise el plan parcial de pajarito”.

FO-GINF- 055	Formato FO-GINF Acta de Reunión General	 Alcaldía de Medellín Distrito de Ciencia, Tecnología e Innovación
Versión 4		

German Clavijo - secretaria de infraestructura: menciona que: “dando respuesta a o mencionado anteriormente es necesario que esta problemática se hables más desde el escenario del POT ya que acongoja el fenómeno de San Cristóbal en el sentido de la organización fisicoespacial del territorio”.

Cuarta Pregunta ¿Qué conflictos relacionados con la movilidad y el espacio público identifica día a día en su comuna o corregimiento? (¿seguridad vial, dinámicas de estacionamiento, modos de transporte, tipos de vehículo, peatonalidad e infraestructura para la movilidad activa?

Intervenciones

Fredy - Comunidad: menciona que: “la gran problemática de la movilidad del corregimiento es por la dinámica de la vía, en donde no hay un seguimiento a la vía desde la regional en donde hay un conflicto que no genera organización en la afluencia de caga para el volumen de transporte público y particular lo cual también genera muchos accidentes, en donde la administración no está poniendo cuidado a la problemática de las vías principales que hacen que se congestionen las vías alternas, también menciona que una gran problemática es el peaje el cual es muy alto para los habitantes donde también genera una negligencia en el tránsito del tiempo en la vía”. Menciona que: “la poca presencia de la administración en las vías genera la irregularización del tránsito”.

Orlando – participante JAC Pajarito: menciona que: “no solo la vía principal tiene problemas si no también la movilidad de las periferias en donde no se aplica la norma para la inclusión de las personas con condición de discapacidad, también menciona que una gran problemática es el poco sector de descarga que tiene las periferias las cuales genera congestión”.

José zapata – secretaria de Movilidad: menciona que: “desde la dependencia no se necesita una planeación si no una ejecución dado a que el territorio esta sobre diagnosticado, donde se puedan empezar a realizar ejecución de las obras que genere mejoras, menciona también que las conexiones viales en su mayoría en el corregimiento no pertenecen a la administración del distrito si no del gobierno”.


Anderson – Participante JAC Pajarito: menciona que: “los SIG se puede identificar las vías del distrito en los cuales es necesario generar proyectos específicos y con seguimientos en la ejecución y en el reflejo que tiene en los instrumentos de planeación, dándole total atención a la nueva vía al mar que generara mayores problemáticas para el corregimiento”.

Ruth Ospina – JAL: menciona que: “no hay seguimiento desde el POT a la generación de parqueadero en el corregimiento lo cual es una problemática delicada en el aprovechamiento de espacio público”.

José zapata – secretaria de movilidad: recalca: “la necesidad de recalcar todos los sectores en la problemática de movilidad para que se eran reflejadas en la problemática del peaje el cual afecta todos los sectores y concesiones”.

Nelson - sector discapacidad: menciona que: “no solo se puede mencionar las problemáticas de las vías si no también las limitaciones que hay en la infraestructura para la inclusión tanto de las personas con condición de discapacidad y de los habitantes de a pie”.

Anderson – Participante JAC Pajarito: menciona que: “es necesario hacer un estudio de movilidad actual del corregimiento para saber cuáles son las necesidades de las vías y de los habitantes donde se integren especialistas de movilidad e infraestructura”.

FO-GINF- 055	Formato FO-GINF Acta de Reunión General	 Alcaldía de Medellín Distrito de Ciencia, Tecnología e Innovación
Versión 4		

José zapata – secretaria de movilidad: menciona y responde que: “ya existe un estudio de movilidad que estudian la justificación los proyectos de vías panificados del Corregimiento en la centralidad, para la cabecera del corregimiento ya cuenta con un estudio de movilidad el cual ya fue aprobado por el DAP y justicia las obras de conexión del corregimiento en donde también la secretaria de infraestructura ya está diseñando las obras que se requieren en la cabecera, también menciona que el territorio tiene planes integrales de movilidad el cual se hace cumplir a cabalidad y da respuesta a el diagnóstico de cómo están las vías en el corregimiento”.

Cierre

Se finaliza el espacio siendo la 1:30 PM en el cual por decisión de los participantes solo se desarrollaron las preguntas orientadoras 1,2 y 4 dado a que eran las mayormente influyentes en las problemáticas del Corregimiento, se concuerda con los habitantes presentes poder realizar la Geoncuesta para darle respuesta a las preguntas orientadoras faltantes en el ejercicio desarrollado, Por parte de los profesionales presentes del Departamento Administrativo de Planeación y los técnicos de las dependencias se agradece por la apertura a el ejercicio y a las intervenciones realizadas.

4.5 Educación Cultura, Deporte y Recreación, Ciencia Tecnología e Innovación:

Siendo las 11:32 a. m., se dio inicio al espacio de discusión sobre **Educación, Cultura, Deporte y Recreación** en el marco del proceso participativo de formulación de los Planes de Desarrollo Local. La moderación estuvo a cargo del profesional territorial **Víctor Córdoba**, quien en primera instancia presentó a **Miguel Ángel Zapata Arbeláez**, gestor territorial del Departamento Administrativo de Planeación, encargado de diligenciar el instrumento de diagnóstico con las problemáticas que fuesen manifestadas por la comunidad en este ejercicio de construcción colectiva y participativa.

Educación

El profesional territorial Víctor Córdoba abrió la discusión abordando la pregunta orientadora:


¿Cuáles considera que son las principales dificultades que presentan los habitantes de la comuna o corregimiento para acceder a programas de formación complementaria a la educación superior como habilidades digitales, industrias creativas y culturales, y bilingüismo?

Ante la pregunta, se dieron las siguientes intervenciones:

Luz Marina Cano, integrante de la **Junta de Acción Comunal Travesías** y de la **Mesa Ambiental y de Salud**, señaló que: “el Corregimiento 60 – San Cristóbal es un territorio diverso y disperso, lo que dificulta de manera significativa el acceso a la educación superior. Indicó que es prioritario gestionar acciones que permitan la llegada de instituciones de educación superior al corregimiento, garantizando así espacios físicos cercanos para la comunidad”.

Jhon Bedoya, líder de la **Mesa Deportiva** y de la **Red de Organizaciones**, complementó indicando que: “existe un déficit de infraestructura educativa frente al crecimiento constante de la matrícula, así como una insuficiente oferta de programas técnicos, tecnológicos y universitarios”.

Gustavo Gutiérrez, presidente de la **Junta Administradora Local del Corregimiento 60 – San Cristóbal**, añadió: “la importancia de contar con formación complementaria pertinente a la vocación campesina y agrícola del

FO-GINF- 055	Formato FO-GINF Acta de Reunión General	 Alcaldía de Medellín Distrito de Ciencia, Tecnología e Innovación
Versión 4		

corregimiento. Resaltó además la necesidad de consolidar pasarelas que fortalezcan la continuidad educativa desde los niveles básicos hasta la educación superior”.

Posterior a estas intervenciones y a la discusión general de los asistentes, el gestor territorial **Miguel Ángel Zapata Arbeláez** informó que: “las problemáticas registradas en el instrumento de diagnóstico participativo fueron:

**Déficit de infraestructura física en el territorio para la oferta de educación superior.
 Falta de diversificación de la oferta académica a nivel de educación superior, con vocación rural, campesina y agrícola”.

Por razones de transparencia, el gestor territorial **Miguel Ángel Zapata** recordó a la comunidad que: “dado que no fue posible proyectar el instrumento en el salón dispuesto para el ejercicio, cualquier participante tenía la posibilidad de acercarse y verificar directamente las problemáticas registradas, así como las demás temáticas abordadas durante la sesión”.

Cerrado este bloque temático, el profesional territorial **Víctor Córdoba** del Departamento Administrativo de Planeación anunció que se continuaría con el tema de **Cultura**.

Cultura

Para dar inicio, Víctor Córdoba del Departamento Administrativo de Planeación planteó la pregunta orientadora:

¿Cuáles situaciones identifican los actores culturales para el desarrollo de sus expresiones artísticas y culturales?

En este apartado intervinieron:

Jhon Bedoya, líder de la mesa deportiva y de la red de organizaciones del Corregimiento 60 – San Cristóbal
Gustavo Gutiérrez, presidente de la Junta Administradora Local del Corregimiento 60 – San Cristóbal
Luz Marina Cano, de la Junta de Acción Comunal Travesías y la Mesa Ambiental y de Salud.
Jhon Jairo Marín, representante de la **Mesa de Cultura** del corregimiento.


Los tres primeros coincidieron en que se evidencia la ausencia de un espacio cultural propio y adecuado, pues actualmente las actividades deben desarrollarse en espacios prestados o a través de pagos que resultan costosos.

Esta situación fragmenta el desarrollo de las actividades y afecta la sostenibilidad de los procesos.

De manera insistente, reiteraron la necesidad de contar con un **espacio multicultural** en el que confluyan expresiones artísticas, deportivas, recreativas y educativas.

Por su parte, **Jhon Jairo Marín** representante de la mesa de cultura del Corregimiento 60 – San Cristóbal enfatizó en “la debilidad de los procesos de memoria histórica y en el escaso relevo generacional en las prácticas culturales y comunitarias”. Propuso articularse con organizaciones con capacidad de ejecución para fortalecer proyectos de memoria y patrimonio cultural, además de consolidar un modelo pedagógico que fomente el sentido de pertenencia y la valoración de la memoria cultural en el corregimiento.

A partir de estas intervenciones, el gestor territorial **Miguel Ángel Zapata** del Departamento Administrativo de Planeación consignó en el instrumento de diagnóstico participativo las siguientes problemáticas:

FO-GINF- 055	Formato FO-GINF Acta de Reunión General	 Alcaldía de Medellín Distrito de Ciencia, Tecnología e Innovación
Versión 4		

* Ausencia de un espacio multicultural donde se puedan atender temas transversales de educación, cultura, deporte y recreación.

* Carencia de procesos pedagógicos orientados a la conservación y apropiación de los eventos históricos y culturales que dan identidad al territorio.

Con esto, el profesional territorial **Víctor Córdoba** del Departamento Administrativo de Planeación cerró el bloque de cultura, dando paso a **Deporte y Recreación**.

Deporte y recreación

Dando inicio al espacio de Deporte y Recreación, Víctor Córdoba del Departamento Administrativo de Planeación planteó la pregunta orientadora:

¿Cuáles son los principales factores que impactan el acceso al Deporte, Recreación, Actividad Física y a sus escenarios en la comuna o corregimiento?

En este apartado intervinieron:

Jhon Bedoya, líder de la mesa deportiva y de la red de organizaciones del Corregimiento 60 – San Cristóbal

Gustavo Gutiérrez, presidente de la Junta Administradora Local del corregimiento 60 – San Cristóbal

Jhon Jairo Marín, representante de la **Mesa de Cultura** del corregimiento 60 – San Cristóbal

Rodrigo Giraldo representante de las escuelas de fútbol del Corregimiento 60 – San Cristóbal

Ellos coincidieron en que los escenarios deportivos existentes no alcanzan a cubrir la demanda generada por el aumento poblacional y las nuevas tendencias deportivas, las cuales carecen de espacios específicos.

Se planteó la necesidad de ampliar y adecuar la infraestructura deportiva ya existente, mejorar su planificación y optimizar su uso. También se resaltó la importancia de articular con las entidades responsables para garantizar procesos permanentes de mantenimiento y dotación de dichos escenarios.

El gestor territorial **Miguel Ángel Zapata** del Departamento Administrativo de Planeación consolidó la problemática en el instrumento de diagnóstico de la siguiente manera:


Déficit de escenarios deportivos adecuados e idóneos en el corregimiento para atender la demanda de la comunidad.

Ciencia, Tecnología e Innovación

Dando inicio al espacio de Ciencia, **Tecnología e Innovación**, Víctor Córdoba, profesional territorial del Departamento Administrativo de Planeación, presentó la pregunta orientadora correspondiente:

¿Cómo la ciencia, la tecnología y la innovación puede aportar al desarrollo cultural, educación y el deporte de su comuna o corregimiento?

Durante la discusión respecto a Ciencia, Tecnología e Innovación, **Gustavo Gutiérrez** presidente de la Junta Administradora Local del Corregimiento 60 – San Cristóbal, indicó que: “la **baja conectividad digital** en el territorio limita el acceso a procesos de educación virtual y de innovación”. Se propuso gestionar alianzas con programas de

FO-GINF- 055	Formato FO-GINF Acta de Reunión General	 Alcaldía de Medellín Distrito de Ciencia, Tecnología e Innovación
Versión 4		

Ciencia, Tecnología e Innovación para abrir rutas de formación aplicada en áreas como diseño, manufactura ligera, industrias creativas y oficios tecnológicos.

Jhon Bedoya, representante de la Mesa de Deportes y de la Red de Organizaciones del Corregimiento 60 - San Cristóbal, manifestó: “la importancia de fortalecer procesos de formación dirigidos a los campesinos, orientados a la **tecnificación de sus prácticas productivas**, con el fin de optimizar el uso de recursos humanos y físicos y generar mayor eficiencia en sus labores agrícolas”.

Jhon Jairo Marín, representante de la Mesa de Cultura del Corregimiento 60 – San Cristóbal, señaló: “la necesidad de **adaptar las dinámicas de transporte a la topografía actual del territorio**, de manera que se garantice un acceso más seguro y eficiente tanto para la movilidad personal como colectiva”.

Finalmente, **Mishelle García**, representante de jóvenes en el Corregimiento 60 – San Cristóbal, manifestó: “la importancia de la conectividad en los hogares, a fin de poder formarse y tener mayores oportunidades de trabajo, además de acceder a una educación de calidad y con mejores condiciones de acceso”.

El gestor territorial **Miguel Ángel Zapata** del Departamento Administrativo de Planeación consolidó las problemáticas en el instrumento de diagnóstico de la siguiente manera:

- * Implementar espacios de formación virtuales y abiertos con la comunidad, que permitan tratar problemáticas del territorio y, a su vez, ampliar procesos de formación complementaria en ámbitos culturales y deportivos.*
- * Tecnificar los procesos agrícolas para enseñar al campesino cómo incorporar herramientas y procesos tecnológicos que permitan optimizar las labores del campo, reduciendo la carga de recurso humano y el desgaste físico, al tiempo que se mejora la productividad y sostenibilidad*
- * Facilitar el acceso a sistemas de transporte personal y colectivo que se adapten a la topografía del territorio, promoviendo alternativas sostenibles como el programa “Encicla” y otras modalidades de movilidad incluyente.*
- * Establecer alianzas con las empresas prestadoras de servicios de telecomunicaciones para implementar soluciones de conectividad en los sectores donde actualmente no existe o resulta inestable, garantizando acceso equitativo a internet de calidad para toda la comunidad*


Observaciones adicionales

En términos metodológicos, la comunidad fue enfática en manifestar que los procesos de construcción no deben adelantarse “a la carrera”. Solicitaron disponer de más tiempo para el análisis y la discusión por cada temática, de manera que las propuestas construidas logren mayor solidez y estén debidamente sustentadas.

Víctor Córdoba, profesional territorial del Departamento Administrativo de Planeación, manifestó que: “a lo largo del espacio, se abordaron de manera completa las temáticas dispuestas, siguiendo las preguntas orientadoras y permitiendo la integración de hechos, causas y necesidades2.

Siendo la **1:12 p. m.**, se dio por concluido el encuentro, quedando debidamente registradas las intervenciones, reflexiones y problemáticas señaladas por la comunidad en el marco de este proceso de construcción participativa.

4.6 Sostenibilidad Ambiental y Gestión del Riesgo

FO-GINF- 055	<p>Formato</p> <p>FO-GINF Acta de Reunión General</p>	 <p>Alcaldía de Medellín Distrito de Ciencia, Tecnología e Innovación</p>
Versión 4		

Siendo las 11:30 am se da inicio al espacio de dialogo correspondiente a la temática de Sostenibilidad ambiental y gestión del riesgo, la moderadora Ema Arriaga da la bienvenida a los asistentes y expresa que el objetivo es generar una conversación que permita identificar las problemáticas y fortalezas respecto a la temática. Presenta el equipo de apoyo que acompaña el ejercicio, enlaces de la secretaría de medio ambiente y DAGRD, el apoyo en instrumento y relatoría y quien moderara el espacio.

A continuación, presenta un contexto inicial de la temática y hace referencia a la metodología que se desarrollara para la toma de los aportes.

Posteriormente se da lectura a primera pregunta orientadora y se da la palabra a los asistentes.

▪ **Temática: Bienestar animal**

Pregunta orientadora

¿Qué situaciones relaciona (manejo de residuos sólidos, ruidos, olores, convivencia) con la tenencia de animales en la comuna o corregimiento?

Margarita Carvajal – Mesa ambiental

Vitalia Ruiz – Colectivo ambiental San Cristóbal

Problemática

Maltrato animal y abandono de fauna silvestre

¿Por qué se presenta la situación? (Causas)

- No hay concientización para la tenencia responsable de mascotas y especies mayores
- El abandono y la falta de educación de los tenedores de animales hace que los perros y gatos ladren y maúllen lo que incrementa el ruido
- No hay acciones desde la administración para la creación de una planta de compostaje para residuos orgánicos y eses de los animales
- Falta de esterilización de los animales
- Aumento de animales abandonados por parte de población flotante
- Comercialización de fauna silvestre de manera ilegal

¿Desde cuándo se presenta esta situación?

25 años aproximadamente

¿Cómo ha cambiado esta situación en el tiempo?

Ha empeorado

¿Qué acciones o respuestas se han puesto en marcha frente a esta situación?

- Educación y sensibilización ambiental
- Avisos disuasivos para el manejo de excretas
- Comparendos ambientales

¿Las acciones o respuestas a la situación fueron efectivas?

FO-GINF- 055	Formato FO-GINF Acta de Reunión General	 Alcaldía de Medellín <small>Distrito de</small> Ciencia, Tecnología e Innovación
Versión 4		

No han sido efectivas

Puntos críticos

- Zona de expansión urbana pajarito
- Vereda el Uvito
- Las playas
- Altos de boquerón
- Periferias del corregimiento (vías 4G)

▪ **Temática: Gestión de residuos**

Pregunta orientadora

¿Cuáles son las situaciones más difíciles relacionadas con los residuos sólidos en su comuna o corregimiento? ¿Dónde se ubican?

Vitalia Ruiz – Colectivo ambiental San Cristóbal

Problemática

Excesos de puntos críticos del corregimiento

¿Por qué se presenta la situación? (Causas)

- Falta de educación y sensibilización
- Deficiencia en la oferta institucional en la recolección de basuras
- Gentrificación rural genera falta de arraigo y cuidado del entorno
- Incumplimiento del código de policía para el cuidado del medio ambiente

¿Desde cuándo se presenta esta situación?

25 años aproximadamente

¿Cómo ha cambiado esta situación en el tiempo?

Ha empeorado

¿Qué acciones o respuestas se han puesto en marcha frente a esta situación?

- Intervención de puntos críticos para el manejo de los residuos sólidos
- Campañas de sensibilización en el manejo de residuos sólidos
- Mesas ambientales
- Ejecución de proyectos para el buen manejo de residuos sólidos
- Recorridos de vigilancia para los puntos recuperados

¿Las acciones o respuestas a la situación fueron efectivas?


Si han sido efectivas

Puntos críticos

Quebrada la iguana

Quebrada la García

Quebrada la Corcovada

FO-GINF- 055	Formato FO-GINF Acta de Reunión General	 Alcaldía de Medellín <small>Distrito de</small> Ciencia, Tecnología e Innovación
Versión 4		

Quebrada la Francisca
Quebrada la Bermejala
Quebrada la Honda

▪ **Temática: Gestión del riesgo**

Pregunta orientadora

1. ¿Qué tipos de amenazas y riesgos se presentan en el territorio y cómo han afectado a su comuna o corregimiento (deslizamientos, inundaciones, incendios)?

Farley López – Habitante corregimiento 60 San Cristóbal

Problemática

Persistencia en la invasión de espacios no propicios para la construcción de viviendas

¿Por qué se presenta la situación? (Causas)

Insuficiente control desde el POT para el uso de suelos

Ocupación de predios sobre zonas de alto riesgo

Invasiones de los retiros de quebradas y carreteras

Economías ilegales que fomentan la ocupación de espacios no aptos para la construcción

¿Desde cuándo se presenta esta situación?

15 años aproximadamente

¿Cómo ha cambiado esta situación en el tiempo?

Ha empeorado

¿Qué acciones o respuestas se han puesto en marcha frente a esta situación?

Comisiones accidentales de la JAL

Denuncias públicas en redes sociales

Plantones de la comunidad

¿Las acciones o respuestas a la situación fueron efectivas?


No han sido efectivas

Puntos críticos

- Palma alta
- Boquerón
- La montaña
- El patio
- La cuchilla

▪ **Temática: Gestión del riesgo**

Pregunta orientadora

FO-GINF- 055	<p>Formato</p> <p>FO-GINF Acta de Reunión General</p>	 <p>Alcaldía de Medellín Distrito de Ciencia, Tecnología e Innovación</p>
Versión 4		

¿Qué obras de mitigación (muros, drenajes, taludes) se han realizado en su comunidad

para reducir el riesgo? ¿han sido efectivas? ¿en qué lugares se ubican?

María Consuelo Giraldo- Mesa ambiental

Fortaleza

Implementación cuatro urgencias manifiestas

Acciones implementadas

- Urgencias manifiestas
- Monitoreos del SIATA
- Comisiones accidentales
- Recientemente Plan comunal de gestión de riesgo de desastres para San Cristóbal (inundación, movimientos en masa, incendio forestal y riesgos tecnológicos, poliducto)

¿Las acciones o respuestas a la situación fueron efectivas?

Ha mejorado

Tiempo

4 años aproximadamente

Puntos específicos donde se han implementado

La cuchilla

El patio

Palma alta

▪ Temática: Ciencia, tecnología e innovación

▪

Vitalia Ruiz – Colectivo ambiental San Cristóbal

Pregunta orientadora


¿Cómo la tecnología y la innovación puede mejorar la confianza, seguridad y la convivencia en las instituciones en la comuna o corregimiento?

Generar una planta de compostaje para la gestión de residuos, ampliación de sistemas de alerta temprana, acceso a internet en todo el territorio para poder replicar las alertas que se generen en tiempo real y así poder dar uso alas Tics que se tiene, capacitación en Tics para manejo de dispositivos enfocado en alertas tempranas

Finalmente, se agradece a los asistentes su participación en el encuentro, se les comparte el código QR de la geoencuesta y se les invita para que lo repliquen con sus grupos de interés.

A las 1:00 pm se da cierre al espacio.

Conclusión

FO-GINF- 055	<p>Formato</p> <p>FO-GINF Acta de Reunión General</p>	 <p>Alcaldía de Medellín Distrito de Ciencia, Tecnología e Innovación</p>
Versión 4		

El espacio se desarrolló de manera articulada entre los participantes del colectivo y la mesa ambiental del corregimiento 60 San Cristóbal, abordando de manera detallada las preguntas propuestas.

Por otro lado, los aportes y claridades brindadas por los profesionales de las dependencias permitieron el engranaje de la información dando un contexto amplio respecto a las temáticas abordadas.

4.7 Salud

Siendo las 11:30 a. m., se da inicio al espacio 7 con la temática de Salud. La moderadora **Paula Echeverri**, Profesional Territorial del Departamento Administrativo de Planeación, realiza la introducción y da la palabra a la comunidad para los aportes, previa presentación de cada uno de los asistentes:

- **Luis Alberto Restrepo**, líder de la parte central del corregimiento, con experiencia en temas de salud.
- **Margarita Pérez**, integrante de la mesa de salud, de la asociación de usuarios y de una JAC del corregimiento.
- **Iván Darío Henao**, profesional de la Secretaría de Salud que acompaña el espacio, quien resalta la importancia del Análisis de Situación de Salud –ASIS– que se está realizando en el corregimiento, en articulación con esta fase diagnóstica del PDL.

Temática 1: Salud.

Pregunta orientadora 1: ¿Qué barreras tienen las personas para acceder a la atención en salud en su comuna o corregimiento?

Aumento en el puntaje del Sisbén para acceder al régimen subsidiado de salud:


- **Margarita Pérez**, señala dificultades para clasificar en el Sisbén y acceder a los servicios de salud.
- **Alberto Restrepo** indica que: “muchas familias campesinas de escasos recursos no logran acceder a la atención, y que las encuestas no garantizan una clasificación y puntuación justa”.

La problemática se debe a fallas en la clasificación del Sisbén e inequidad en la aplicación de la encuesta. Se presenta desde hace 5 años y ha empeorado. Aunque se ha expuesto en reuniones y espacios con entes encargados (PQRS, Secretaría de Salud, DAP), no ha habido mejoras. La situación afecta a toda la comuna.

Déficit en la atención y prestación de servicios de salud:

- **Margarita Pérez** expresa que: “en el corregimiento es muy difícil conseguir citas y exámenes médicos, y que la atención es aceptable, pero no siempre la mejor”.
- **Alberto Restrepo** manifiesta que, “los estudiantes de medicina deberían tener la posibilidad de realizar el servicio social obligatorio en el corregimiento, dado que la población lo necesita”.

La situación responde a la insuficiencia de personal médico y a dificultades en la entrega de ayudas diagnósticas y medicamentos. Ocurre desde hace 10 años, aunque ha mejorado en los últimos. Se han puesto PQRS y otras acciones que han sido útiles. El problema se concentra en los dos centros médicos de la comuna: Unidad Hospitalaria Intermedia y Unidad Hospitalaria Nuevo Occidente.

FO-GINF- 055	Formato FO-GINF Acta de Reunión General	 Alcaldía de Medellín Distrito de Ciencia, Tecnología e Innovación
Versión 4		

Carencia de dotación y mantenimiento de equipos médicos:

- **Margarita Pérez** afirma que: “deberían realizarse exámenes de laboratorio en el corregimiento, pero falta dotación”.
- **Alberto Restrepo** agrega que: “se requiere mantenimiento de las instalaciones médicas, así como de equipos e instrumentos para la prestación integral y especializada de los servicios”.

El problema surge por falta de equipos, instrumentos y personal. Se presenta desde hace 5 años y se ha mantenido en el tiempo. La comunidad ha realizado acciones que han contribuido, aunque el déficit persiste en la Unidad Hospitalaria Intermedia y la Unidad Hospitalaria Nuevo Occidente.

Pregunta orientadora 2: ¿Cuáles son las enfermedades más frecuentes en su barrio o vereda y a quienes afecta?

Aumento de las enfermedades crónicas transmisibles y no transmisibles:

- **Margarita Pérez** menciona “como principales enfermedades el cáncer, las enfermedades pulmonares, cardiovasculares, la hipertensión, diabetes y artritis. Señala que el diagnóstico tardío dificulta su tratamiento”.
- **Alberto Restrepo** agrega que: “los malos hábitos alimenticios y las enfermedades gastrointestinales son muy representativas en el corregimiento”.

La problemática se relaciona con diagnósticos tardíos, deficiencia en la atención médica y malos hábitos alimenticios y deportivos. Se presenta desde hace unos 25 años. Se han realizado jornadas de prevención y promoción de la salud, formación en hábitos saludables y acciones jurídicas (tutelas), que han generado mejoras parciales. El fenómeno afecta a toda la comuna.


Pregunta orientadora 3: ¿Qué problemas de salud mental son más frecuentes en su comunidad y a quienes afecta?

Incremento de enfermedades de salud mental (depresión y ansiedad) en jóvenes y adultos:

- **Alberto Restrepo** menciona que: “el consumo de licor y sustancias psicoactivas, sumado a la falta de orientación de niños y jóvenes, son factores determinantes”.
- **Margarita Pérez** añade que: “el uso inadecuado de redes sociales y la situación económica también inciden en el problema”.

El origen de la problemática está en el consumo de sustancias psicoactivas y licor, el mal manejo de redes sociales, la situación económica y la disfuncionalidad familiar. Se presenta desde la pandemia (últimos 6 años). Se han implementado estrategias como escuchaderos, comisarías de familia, programas de Familias Fuertes y otras ofertas de la Secretaría de Salud, que han sido efectivas, aunque el problema ha aumentado en los últimos años. Afecta a toda la comuna.

Pregunta orientadora 4: ¿Qué barreras encuentran las mujeres de su comuna para acceder a programas de salud y prevención de la enfermedad?

FO-GINF- 055	Formato FO-GINF Acta de Reunión General	 Alcaldía de Medellín Distrito de Ciencia, Tecnología e Innovación
Versión 4		

Insuficiencia de recursos económicos y tiempo para acceder a la oferta institucional:

- **Alberto Restrepo** señala que: “existe oferta institucional y programas, pero la comunidad no los conoce por falta de comunicación y divulgación”.
- **Margarita Pérez** expone que: “muchas mujeres carecen de tiempo y recursos económicos para acceder a la oferta institucional, además de una alta incredulidad hacia estos programas”.

El problema está relacionado con la falta de recursos, desempleo, bajos niveles de comunicación y desconfianza en la institucionalidad. Se presenta en todo el corregimiento desde hace 10 años y se ha mantenido en el tiempo. Aunque se han hecho acciones, estas no han resultado efectivas.

Pregunta orientadora 5: ¿Qué problemas de salud afectan a los niños y adolescentes en su barrio o vereda?

Incremento del consumo temprano de sustancias psicoactivas (licor, vapeadores) en niños, adolescentes y jóvenes:

- **Alberto Restrepo** indica que: “muchos niños reproducen los ejemplos de sus familias y círculos cercanos, y que existe aceptación social”.
- **Margarita Pérez** añade que: “en algunos momentos la moda ha influido en la orientación sexual de niñas y adolescentes, lo cual se ha evidenciado en la comuna”.

La problemática se debe a la curiosidad, aceptación social y malos ejemplos en el entorno familiar. Se presenta desde hace 6 años y ha empeorado, aunque se han implementado acciones educativas y de intervención social. Se concentra en los alrededores del Parque Biblioteca, la Unidad Deportiva y en todas las instituciones educativas del corregimiento.

Pregunta orientadora 6: ¿Cómo es el acceso a los servicios de salud para personas con discapacidad en su territorio?


Bajos niveles de accesibilidad para las personas con discapacidad en el corregimiento:

La situación responde a la infraestructura y al transporte inadecuado, que limitan el acceso y la movilidad de esta población. Se ha mantenido igual en los últimos 10 años, sin acciones efectivas más allá de las quejas. Además, esta población ha crecido notablemente en todo el corregimiento.

Pregunta orientadora 7: ¿Cómo considera que afecta la violencia intrafamiliar a los hogares de la comuna y corregimiento?

Incremento de feminicidios y de casos de violencia intrafamiliar y de género:

- **Margarita Pérez** menciona como causas: “la situación económica, la falta de aceptación y tolerancia a las diferencias y el machismo”.
- **Alberto Restrepo** señala que: “el consumo de sustancias psicoactivas y licor es otro factor determinante”.

FO-GINF- 055	<p>Formato</p> <p>FO-GINF Acta de Reunión General</p>	 <p>Alcaldía de Medellín Distrito de Ciencia, Tecnología e Innovación</p>
Versión 4		

La problemática obedece a la situación económica, la intolerancia y el machismo, así como al consumo de licor y drogas. Se presenta en los últimos 5 años y ha venido empeorando, aunque algunas acciones institucionales y de las autoridades han contribuido a mitigarla. Es común en toda la comuna.

Temática 8: Ciencia, tecnología e innovación.

Pregunta orientadora 8: ¿Cómo considera que la Ciencia, Tecnología e Innovación puede aportar al mejoramiento del desarrollo económico de la comuna?

Aprovechamiento de las TIC y medios de comunicación para acceder a la atención de salud:

- **Margarita Pérez** expresa: “la importancia de saber utilizar redes sociales, internet y medios de comunicación”.
- **Alberto Restrepo** propone nuevamente que: “los estudiantes de medicina realicen su práctica rural en los corregimientos, especialmente quienes residen allí. Además, sugiere fortalecer las brigadas de salud, las jornadas de prevención y promoción y las acciones institucionales”.

Se concluye que el espacio 7 se desarrolló identificando diversas problemáticas, necesidades y potencialidades en las temáticas abordadas:

- En materia de salud, persisten dificultades en el acceso al régimen subsidiado, déficit de personal, citas y equipos médicos.
- En cuanto a enfermedades, aumentan las crónicas y gastrointestinales por diagnósticos tardíos y hábitos poco saludables.
- Sobre salud mental, se registra mayor depresión y ansiedad ligadas al consumo de SPA, redes sociales y conflictos familiares.
- Respecto a mujeres, niños, adolescentes y personas con discapacidad, las mujeres enfrentan barreras de acceso; los jóvenes presentan consumo temprano de alcohol y vapeadores; y la población con discapacidad tiene limitaciones por transporte e infraestructura.
- En relación con la violencia intrafamiliar y de género, se incrementan los casos y feminicidios asociados al consumo de licor, drogas y desigualdad.
- En cuanto a ciencia, tecnología e innovación, se requiere mayor uso de TIC y fortalecer brigadas de salud con apoyo académico.

En general, persisten barreras estructurales que afectan el derecho a la salud de la comunidad, pese a algunas acciones institucionales.

Siendo la 1:00 p. m., la moderadora recuerda a los asistentes la importancia de participar en la geoencuesta, invita a la comunidad a realizar su diligenciamiento y da cierre al espacio agradeciendo la participación.

FO-GINF- 055	Formato FO-GINF Acta de Reunión General	 Alcaldía de Medellín Distrito de Ciencia, Tecnología e Innovación
Versión 4		

5. Cierre

Se dio por finalizado el ejercicio de diagnóstico en la comuna 60, San Cristóbal a las 1:30 p.m. dándole el agradecimiento a las personas que asistieron y nos brindaron sus valiosos aportes.

CONCLUSIONES

1	La comunidad resaltó la necesidad de fortalecer la infraestructura física, cultural, deportiva y tecnológica, así como generar alianzas y estrategias que permitan avanzar en procesos de inclusión, conectividad y formación pertinente al contexto rural y campesino del corregimiento
2	Aunque los espacios abordan temáticas importantes para la comunidad, no se cuenta con el tiempo suficiente para abordar dichas problemáticas, dejando preguntas sin responder y poco espacio para poder acompañar la realización de la Geoencuesta.

DOCUMENTOS ANEXOS

1	AcC60_310825_EDXT
2	AsC60_310825_EDXTEExt
3	AsC60_310825_EDXTInt
4	C60_310825_EDXT1
5	C60_310825_EDXT2
6	C60_Llam_310825_EDXT
7	DocC60_310825_EDXT
8	PptC60_310825_EDXT
9	MtzC60_310825_EDXT
10	SEC_DESP_310825_C60

Tareas asignadas en la reunión	Responsable	Fecha de compromiso
N/A	N/A	N/A

PROXIMA REUNIÓN

Lugar y Fecha	14 de septiembre de 2025, Parque Biblioteca Fernando Botero, San Cristóbal, Calle 62 # 131 - 80
----------------------	---

Como constancia de la aprobación del acta de la reunión se firma por su responsable el 31/08/2025



Diego Armando Zapata Monsalve
 Profesional Territorial
 Departamento Administrativo de Planeación
 Subdirección de Planeación Social y Económica
 Unidad de planeación del Desarrollo Distrital y Local