



FO-GINF- 055	Formato FO-GINF Acta de Reunión General	 Alcaldía de Medellín Distrito de Ciencia, Tecnología e Innovación
Versión 4		

DATOS GENERALES							
Número de acta		9					
Secretaría o Departamento Administrativo:		Departamento Administrativo de Planeación					
Subsecretaría o Subdirección:		Subdirección de Planeación Social y Económica					
Equipo, Unidad Administrativa o Dependencia:		Unidad de planeación del Desarrollo Distrital y Local					
Lugar:	IE. Asamblea Departamental	Fecha:	20/09/2025	Hora Inicio:	10:30 am	Hora Finalización:	1:00 pm
Actividad o tema:	Encuentro para realizar el diagnóstico temático para la formulación del PDL en la Comuna 9 -Buenos Aires-	Anexo listado de asistencia					
		SI	X	NO			
Elaborado por:	Jharsyn Parra Arias	Convocada por:	Departamento Administrativo de Planeación				
Objetivo de la reunión:	Realizar un diagnóstico temático que aporte insumos para la formulación del Plan de Desarrollo Local de la Comuna 9 -Buenos Aires-						

AVISO DE PRIVACIDAD Y AUTORIZACIÓN: En cumplimiento de la Ley 1581 de 2012 y sus normas reglamentarias y complementarias autorizo al Distritos Especial de Ciencia, Tecnología e Innovación de Medellín identificado con NIT 890.905.211-1, como Responsable para tratar mis datos personales conforme a su Política de Tratamiento de Datos Personales Decreto 1096 de 2018 disponible en www.medellin.gov.co, para que sean incluidos en sus bases de datos, **para efectuar tratamiento de recolección, almacenamiento, uso, circulación, indexación y analítica, sobre los datos personales bajo la finalidad principal del Distrito de Medellín en relación a la focalización en la asignación de servicios y beneficios de acuerdo con la oferta institucional vigente, además de la finalidad del registro o evidencia de la asistencia a la reunión o evento relacionado en el formato diligenciado**; esta información podrá ser almacenada en archivos asociados a base de datos relacionadas con los eventos y reuniones de la dependencia que los citó a la sesión y en esa medida, declaro que la información suministrada es correcta, veraz, verificable y actualizada. Declaro que conozco el derecho a conocer, consultar, actualizar, rectificar y suprimir mi información, solicitar prueba de esta autorización y revocarla, los que puedo ejercer a través de los canales: portal web www.medellin.gov.co, Línea de Atención para llamadas locales 604 44 44 144 y para llamadas internacionales (+57) 604 44 44 144, Centro de Servicios a la Ciudadanía (Calle 44 N 52 – 165 la Alpujarra) y sedes externas. **SU ACEPTACIÓN SE PERFECCIONA al momento de diligenciar y/o firmar el presente documento bien sea de manera manuscrita o mediante el uso de firma electrónica dispuesta en el sistema electrónico adoptado por el Distrito de Medellín.**

Asimismo, los firmantes declaran que conocen que no es obligatorio responder preguntas relacionadas con datos sensibles o de menores de edad (en calidad de representante legal) y que, en caso de proporcionarlos, está autorizando expresamente su tratamiento. De igual manera, declaran que saben del derecho a conocer, consultar, actualizar, rectificar y suprimir su información y la de su representado, cuando ello sea posible, solicitar prueba de esta autorización y revocarla (cuando ello sea posible y no se requieran los datos en virtud de las funciones legales del Distrito de Medellín), derechos que puede ejercer a través de los canales: portal web www.medellin.gov.co y presencial en el Centro de Servicio a la Ciudadanía, MasCercas y Casas de Gobierno.

FO-GINF- 055	<p>Formato</p> <p>FO-GINF Acta de Reunión General</p>	 <p>Alcaldía de Medellín <small>Distrito de</small> Ciencia, Tecnología e Innovación</p>
Versión 4		

AGENDA (ORDEN DEL DÍA)	
ITEM	TEMA
1	Instalación y contexto general
2	Presentación resultados geo encuesta de Horizontes Colectivos- Intervención de participantes.
3	Visor de datos territoriales (15 minutos). O video del visor.
4	Identificación de problemas – fortalezas (cierre de brechas) y georeferenciación.
5	Video y diligenciamiento de la geo encuesta
6	Cierre

DESARROLLO TEMÁTICO			
1. Instalación y contexto general:			
PROFESIONAL SIGNADO		ROL	
YANETH OCAMPO		Inscripción elaboración escarapelas	- 1 profesionales
JULIO RESTREPO		Anfitrión	1 gestor principal
JULIO RESTREPO		Moderador principal	1 profesional estratégico
ESPACIO 1- DESARROLLO ECONÓMICO: EMMMA ARRIAGA ESPACIO 2- PARTICIPACIÓN Y COMUNICACIONES: CRISTIAN QUIROZ ESPACIO 3- DD. HH Y SEGURIDAD: FERNANDO CADENA ESPACIO 4- VIVIENDA, HÁBITAT: MATEO GALEANO ESPACIO 5- EDUCACIÓN, CULTURA: MONICA ZAPATA ESPACIO 6- SOSTENIBILIDAD AMBIENTAL: JOSE ARANA ESPACIO 7- SALUD: ALICIA MOSQUERA		Moderación por temáticas o por grupos poblacionales	7 moderadores
ESPACIO 1-CLAUDIA FRANCO ESPACIO 2- PATRICIA BERMUDEZ ESPACIO 3-ERIKA SERNA ESPACIO 4-PEDRO ROLDAN ESPACIO 5-JUAN ANDRES ESTRADA ESPACIO 6-ANA HERRERA ESPACIO 7-JOSE CARDONA		Diligenciamiento de instrumento por salón Apoyos por salón	7 profesionales
		TOTAL 17	

FO-GINF- 055	<p>Formato</p> <p>FO-GINF Acta de Reunión General</p>	 <p>Alcaldía de Medellín Distrito de Ciencia, Tecnología e Innovación</p>
Versión 4		

En este primer ejercicio Julio Cesar Restrepo, Gestor Territorial del Departamento Administrativo de Planeación-DAP para la Comuna 9 -Buenos Aires- modera, la presentación, por medio de la cual da a conocer a los asistentes los objetivos del encuentro, las generalidades los Planes de Desarrollo Local -PDL-, qué es un diagnóstico y los diferentes momentos metodológicos del proceso. Se resalta que durante el año 2025 se realiza el momento de diagnóstico y en el año 2026 se realizará la construcción del momento estratégico. Además, se socializa la agenda de trabajo a desarrollar durante el encuentro.


2. Presentación resultados geo encuesta de Horizontes Colectivos- Intervención de participantes.

Seguidamente el Gestor para el PDL de la Comuna 9 -Buenos Aires-, Julio Restrepo, informa que el 28 de abril de 2025 en la casa de la Cultura del Ávila se realizó el taller de “Horizonte Colectivo”, donde se aplicó un instrumento bajo un muestreo simple por participación voluntaria estructurada y que su metodología permitió recoger las voces de habitantes y actores clave que asistieron a los espacios de planeación. Para cada territorio se calculó el número de encuestas necesarias buscando garantizar resultados confiables tomando como base el tamaño de la población de cada comuna y corregimiento, con márgenes de error del 10% y del 5% de confianza, lo que permite que, aun tratándose de un muestreo no probabilístico, la cantidad de respuestas por comuna y corregimiento represente una base sólida para el análisis participativo.

En total para la ciudad se obtuvieron datos de 1.419 encuestas, de las cuales 70 fueron contestadas por población de la Comuna 9 -Buenos Aires-, con 42 mujeres y 28 hombres, donde las personas mayores de 35 años fueron quienes más participaron. En las respuestas dadas por la comunidad las palabras que más resaltan son cultura, tranvía y comunidad, esto se ve reflejado a través de la nube de palabras.

Los resultados de la Geoencuesta permiten hacer lectura de que la Comuna 9 -Buenos Aires- enfrenta desafíos como violencia, robo, carencias en hospitales, colegios, y requiere empleo y transporte. Este escenario de horizonte colectivo permite tener una primera proyección de la visión que puede tener el territorio, orientada a la equidad, innovación y articulación territorial que fortalezca la inclusión social, la participación ciudadana y los derechos colectivos; garantice seguridad y convivencia pacífica; y promueva un desarrollo urbano sostenible.

3. Visor de datos territoriales o video del visor.

FO-GINF- 055	<p>Formato</p> <p>FO-GINF Acta de Reunión General</p>	 <p>Alcaldía de Medellín Distrito de Ciencia, Tecnología e Innovación</p>
Versión 4		

Julio Restrepo Gestor Territorial del Departamento Administrativo de Planeación-DAP para la Comuna 9 -Buenos Aires, presenta los datos que se tienen para la comuna, tomados de los resultados de la Gran Encuesta Integrada de Hogares y Encuesta de Calidad de Vida Medellín 2024, donde el Número aproximado de personas que reside en la Comuna 9 – Buenos Aires es de 168.191, en la cual 79.304 (47,15%) son Hombres y 88.887 (52,85%) mujeres.

Frente a las Condiciones de vida se encuentra que, en cuanto a las condiciones alimentarias el 57,2% de las personas de la comuna vive con algún nivel de inseguridad alimentaria:

- Leve: 34,5%
- Moderada: 15,6%
- Severa: 7,1%

Con relación a educación y las oportunidades laborales:

- La tasa de desempleo general es del 8,5%.
- La tasa de desempleo juvenil se estima en 14,9%.
- La tasa de informalidad laboral es del 40,4%.
- El 7,4% de las personas presenta bajo logro educativo, lo que significa que no han alcanzado niveles básicos de educación formal.

Frente al acceso a servicios y salud:


- El 1,8% no tiene acceso a agua potable.
- El 0,9% no tiene acceso a alcantarillado.
- El 8,5% de la población no está afiliada al sistema de salud.
- El 20,1% manifiesta tener barreras para acceder a servicios de salud.

Finalmente, la pobreza en el territorio presenta que:

- 8.313 personas se encuentran en condición de pobreza extrema.
- 35.537 personas están en condición de pobreza moderada.
- El Índice de Pobreza Multidimensional es de 13,64.

Este índice considera múltiples dimensiones como educación, salud, empleo, condiciones de vivienda y acceso a servicios, reflejando la calidad de vida en el territorio.

Dentro de la exposición de los resultados de la gran encuesta integrada de hogares y encuesta de calidad de vida Medellín 2024, La Señora María Omileni Serna Zapata, del Comité de Inclusión de la Comuna 9; dice que los

FO-GINF- 055	<p>Formato</p> <p>FO-GINF Acta de Reunión General</p>	 <p>Alcaldía de Medellín Distrito de Ciencia, Tecnología e Innovación</p>
Versión 4		


resultados presentados no reflejan la población en condición de discapacidad del territorio, sin embargo, Lina Osorio del DAP hace claridad de que en el taller de horizonte colectivo se trabajó el tema de discapacidad y los datos presentados tanto de este ejercicio, como de la encuesta de calidad de vida tiene datos para la población que ella representa pero no son presentados en esta exposición; por lo cual María Omileni Serna Zapata, del Comité de Inclusión de la Comuna 9 sugiere que para otros encuentros se incluya información de grupos poblacionales. Frente a esta misma temática el Señor José Giraldo de la JAC del Barrio Buenos Aires y representante de la Asociación de Comerciantes Informales, propone que en la comuna se haga una encuesta de la población en condición de discapacidad y que, para este ejercicio, los diferentes jóvenes beneficiarios del proceso de Presupuesto Participativo en Educación Superior apoyen la aplicación del instrumento que se cree para tal fin.

Seguidamente la señora Adriana Giraldo, de la Junta de Acción Comunal del Barrio Buenos Aires interviene y advierte de la poca participación comunitaria en este espacio de construcción ciudadana para la formulación del diagnóstico del Plan de Desarrollo Local -PDL- de la comuna; además dice, que la poca participación en estos espacios es en mayor parte por el incumplimiento de la administración distrital en procesos comunales y la destinación de recursos en el presupuesto participativo.

Lina Osorio del Departamento Administrativo de Planeación continúa con los datos de la encuesta de calidad de vida, en donde se expone como está la comuna en temas como: condiciones alimentarias, educación, oportunidades laborales, acceso a servicios, salud y pobreza territorial. Seguido a ello se propone que por la poca asistencia se aborden solamente unas temáticas y las demás se desarrollen en otros espacios en donde se tenga mayor presencia de la comunidad. La servidora resalta la importancia de hacer una buena formulación del PDL de la Comuna 9 – Buenos Aires-, pues será la carta de navegación durante 12 años para el territorio.

De nuevo interviene la señora María Omileni Serna, del Comité de Inclusión de la Comuna 9 y hace un llamado a que la población en condición de discapacidad ha tenido poca representabilidad en el plan de desarrollo local, por lo cual solicita que no los invisibilicen en este nuevo documento que se está construyendo.

Interviene el señor Javier Zapata, de la Junta de Acción Comunal-JAC del Barrio Buenos Aires, dice que no sabe hasta qué punto puede ser adecuada la propuesta de no trabajar todas las temáticas, puesto que, si se tiene en cuenta la limitación que hay para la participación de las comunidades en espacios de desarrollo comunitario, debido a que la administración Distrital en su accionar ha coartado procesos sociales, lo que conlleva a no tener más espacios para lograr participar de diversos temas, podría tomarse como otra forma de limitar la acción comunitaria. El señor Javier

FO-GINF- 055	<p>Formato</p> <p>FO-GINF Acta de Reunión General</p>	 <p>Alcaldía de Medellín Distrito de Ciencia, Tecnología e Innovación</p>
Versión 4		

Zapata hace también referencia a los recursos de Presupuesto Participativo -PP- los cuales se han visto mermados dada la destinación para el financiamiento de proyectos distritales. Es decir que se ha mermado el estímulo que eran los porcentajes que se ponían a consideración para las comunidades a través del PP. Todo ello ha llevado a que no haya motivación para la participación de la comunidad, sin embargo, afirma que el interés de participar es un tema de sentir propio, pero no hay motivación para ello, ya no hay confianza.

El señor José Giraldo de la JAC del Barrio Buenos Aires y representante de la Asociación de Comerciantes Informales interviene de nuevo y dice, que se ha tocado una realidad de la ciudad y es la poca partición de las comunidades y líderes, dada entre muchas otras causales por los cambios normativos que se han dado a nivel distrital en el apoyo a la organización social y comunitaria, en donde los han dejado casi que sin recursos para la acción y el fortalecimiento ha sido bajo.

El señor Jesús María Escobar, es edil y participante de la mesa ambiental de la comuna, expresa que deben dejar claro que el alcalde ha tratado de ladrones a líderes y comunidad, lo cual repercute en la desmotivación para participar es espacios comunitarios que en otras épocas tenían una masiva asistencia. En cuanto a la construcción del Diagnóstico comunitario para la formulación del Plan de Desarrollo Local, le parece que se debe hacer un ejercicio por cada una de las mesas, como adulto mayor, seguridad alimentaria, ambiental, entre otros, e informa que por ejemplo desde la mesa ambiental se va a construir el plan ambiental comunal.

Mónica Giraldo del Barrio El Salvador, propone que se haga el ejercicio de las mesas para que el tiempo sea suficiente e invita a que todos recuerden el proyecto de la circunvalar que busca dar comunicación entre los diferentes barrios de la Comuna 9 -Buenos Aires-.

Lina Osorio del DPA, advierte que hay algunas personas que portan chaleco de la Institución Universitaria Colegio Mayor, y pide que en plenaria se aclare si van a participar como actores comunitarios o institucionales. Se concluye entonces que son personas beneficiarias del Presupuesto Participativo para Educación Superior y que tendrán un rol comunitario en este ejercicio de diagnóstico. Así mismo, explica la metodología a desarrollar en el encuentro hace la aclaración que no solos busca la identificación de necesidades, sino también de fortalezas, para lo cual se utilizara una matriz guía, la cual contine preguntas para cada una de las temáticas. De igual forma se busca que cada problemática o fortaleza este georreferenciada, por lo cual se tiene un mapa del territorio en donde la comunidad presente ubicará la presencia de las variables que surjan en el ejercicio diagnóstico.

FO-GINF- 055	<p>Formato</p> <p>FO-GINF Acta de Reunión General</p>	 <p>Alcaldía de Medellín Distrito de Ciencia, Tecnología e Innovación</p>
Versión 4		

El señor José Giraldo de la JAC del Barrio Buenos Aires y representante de la Asociación de Comerciantes Informales, abre el debate de la cantidad de mesas para el ejercicio del diagnóstico, a lo que Lina Osorio del DAP expresa que con los miembros de la Junta Administradora Local -JAL- de la Comuna 9 se tome la decisión de si se trabajan todas las mesas o cuantas y cuáles. Se hace la pregunta a los asistentes de quienes participarían por cada mesa, a lo cual los temas de desarrollo económico y salud, no presenta personas “dolientes” que participen de estos espacios, por lo cual la Edilesa Gloria Elena Sánchez dice que se deberá reprogramar estos espacios de trabajo.

4. Identificación de problemas – fortalezas (cierre de brechas) y georeferenciación.


4.1 Desarrollo económico, turismo, desarrollo rural, población campesina (en los corregimientos):

Este espacio no se logra desarrollar en el encuentro por falta de quórum.

4.2 Participación y comunicaciones:

El moderador Cristian Quiroz Gestor del Departamento Administrativo de Planeación, inicia con una introducción sobre los temas a tratar, clarificando que se hizo previamente todo un ejercicio de recolección de información en el territorio en temas de participación y comunicaciones, también oficialmente con la Secretaría de Comunicaciones y adicionalmente se ha preguntado en la Academia. Pero es de singular valor la participación de los asistentes al espacio por su relación directa con la temática a trabajar para cerrar las brechas de la información.

En el desarrollo de la reunión, Jonatan Marín. (Interactuando con la 9), intervino nombrando la comunicación como un eje transversal en los procesos sociales y comunitarios, pues históricamente ha sido un tema relegado y sin el suficiente reconocimiento. Resaltó la necesidad de fortalecer procesos de formación y capacitación en comunicación para líderes comunitarios, subrayando la importancia de consolidar un sistema de información propio que articule lo público, lo privado y la cooperación internacional.

FO-GINF- 055	<p>Formato</p> <p>FO-GINF Acta de Reunión General</p>	 <p>Alcaldía de Medellín Distrito de Ciencia, Tecnología e Innovación</p>
Versión 4		

Así también, expresaron como principal problemática la falta de acceso a equipos tecnológicos, los cuales son costosos y en su mayoría deben ser adquiridos con recursos propios, dado que la administración distrital no realiza dotación suficiente. Como segunda dificultad, señalaron la ausencia de apoyo administrativo y presupuestal, lo que limita el fortalecimiento de medios alternativos y comunitarios. Jonathan precisó que estas dificultades tienen como causas principales la falta de recursos económicos, la escasa capacidad de gestión frente a oportunidades limitadas, y la ausencia de convocatorias específicas que respalden a los medios comunitarios. Añadieron que las convocatorias vigentes están más enfocadas en el sector cultural y artístico, lo que dificulta que los medios puedan acceder a dichos recursos, quedando por fuera de procesos de memoria y patrimonio comunitario.

En cuanto a las acciones adelantadas, manifestaron que han participado en algunas convocatorias, postulaciones y ponencias, aunque con limitaciones. La falta de un espacio físico propio también fue identificada como un obstáculo importante, ya que actualmente funcionan en viviendas particulares o en espacios prestados, como bibliotecas públicas, lo cual no permite un desarrollo adecuado de sus labores.


Posteriormente, intervino Melisa Fernández (Edil de la comuna), quien afirmó que, debido a la falta de apoyo, los medios comunitarios han debido recurrir a actividades extracurriculares como la venta de alimentos, bingos o eventos recreativos para recaudar fondos y adquirir equipos básicos de trabajo. Ejemplificó que, gracias a este tipo de autogestión, lograron obtener su primera cámara para registrar actividades comunitarias.

De manera conjunta, los representantes de los medios coincidieron en que la problemática en torno a la comunicación comunitaria se ha venido agudizando desde hace más de cinco años, especialmente a raíz de la pandemia, lo cual ha profundizado las carencias de recursos, la falta de espacios adecuados y las dificultades para garantizar la sostenibilidad de los proyectos.

Finalmente, José Giraldo (Interactuando con la 9) resaltó la importancia de que en cada proyecto social o comunitario exista un componente de comunicación claramente definido y con recursos destinados, de manera que la comunicación deje de ser considerada como un tema secundario y se reconozca como un eje transversal de los procesos de participación y organización comunitaria

4.3 Derechos humanos y seguridad:

La mesa temática fue instalada por Fernando Cadena Londoño, profesional territorial del DAP, moderador del espacio de Derechos Humanos, y seguridad, quién presentó la metodología de trabajo.

FO-GINF- 055	<p>Formato</p> <p>FO-GINF Acta de Reunión General</p>	 <p>Alcaldía de Medellín Distrito de Ciencia, Tecnología e Innovación</p>
Versión 4		


Seguridad y convivencia

Ante la pregunta ¿Cuáles son las situaciones que más impactan en la convivencia y seguridad de los habitantes de la comuna o corregimiento?, las participantes indicaron las siguientes problemáticas:

- Exceso de ruido asociado a fiestas en viviendas y venta informal de licor, cuyas causas percibidas en esta problemática fueron la falta de cultura ciudadana y respeto por normas de convivencia; venta de licor sin control en residencias y la respuesta policial intermitente debido a que hacen apagar el sonido, sin embargo, luego de unos minutos de la ausencia policial, el ruido vuelve. Esta problemática se identifica desde siempre en la comunidad, más de 50 años y ha venido empeorando. Las zonas que consideran críticas, aunque es permanente en la comuna 9 Buenos Aires, son los barrios Buenos Aires, El Vergel, 8 de marzo, Juan Pablo II, La Milagrosa, La Asomadera 1, Caicedo, El Salvador.
- Hurtos en diferentes modalidades. Las causas asociadas fueron la baja presencia y capacidad de reacción policial; falta de mantenimiento y cobertura de cámaras de seguridad; y la negligencia institucional en respuesta a solicitudes comunitarias con el fortalecimiento de sistemas de seguridad. Esta problemática se reconoce como una situación de larga data (50 años o más), que ha empeorado con el tiempo. Las Zonas críticas: Cataluña, Miraflores (Loyola), 8 de marzo, Gerona, Caicedo (puente La toma), Vergel, Vía la 45.
- Consumo y microtráfico de sustancias psicoactivas es otra problemática que se debe a la pérdida de autoridad en el hogar; falta de oportunidades económicas y sociales; debilidad en la oferta institucional y poca divulgación de programas; influencia de redes ilegales que ofrecen ingresos rápidos. Es un fenómeno histórico, con incremento en los últimos años, que afecta a niños desde primaria hasta adultos mayores. Se da mayor densidad en sitios como Juan Pablo II, Plazoleta (cuadra abajo del centro de salud), Milagrosa, Caicedo, Gerona, Pablo Escobar, Loreto, Nacional, Trinchera, Candamo (La Asomadera), Cataluña, Miraflores (Loyola), 8 de marzo, Gerona, Caicedo (puente La toma), Vergel, Vía la 45. Esta problemática se reconoce como una situación de larga data (50 años o más).

Paz y derechos humanos

Por otro lado, en el tema de paz y derechos humanos, con las preguntas: ¿Cuáles dinámicas del territorio impactan la garantía de los derechos a las y los líderes defensores en la comuna o corregimiento? Y ¿Cuáles acciones

FO-GINF- 055	<p>Formato</p> <p>FO-GINF Acta de Reunión General</p>	 <p>Alcaldía de Medellín Distrito de Ciencia, Tecnología e Innovación</p>
Versión 4		

institucionales permiten la prevención de violencias en la comuna o corregimiento?, las participantes dejaron en firme las siguientes problemáticas:


- Amenazas y riesgos a líderes sociales y comunitarios, dada por la presencia de estructuras delincuenciales; retaliaciones por denuncias; debilidad en la protección institucional; corrupción y colusión de algunos actores de control, recurrentes desde los años 2000 (milicias, combos), persistiendo en la actualidad. Y se da en toda la comuna.
- *Pérdida de autoridad en la familia* es otra de las problemáticas identificadas, donde hay roles de género desdibujados; reproducción intergeneracional de violencias; ausencia de figuras paternas o maternas; precariedad económica; exceso de tiempo de niños y jóvenes sin acompañamiento parental; sobreexposición a redes sociales. Es un fenómeno constante “de toda la vida”, pero con empeoramiento asociado a cambios culturales y económicos; el problema es generalizado en toda la comuna 9, sin sector único, con énfasis en hogares monoparentales o en condición de vulnerabilidad.

A pesar de lo ya mencionado se encuentra que también existen fortalezas con relación a esta temática como:

- *El Amor fraterno y corresponsabilidad familiar.* Donde la comunidad reconoce el valor del amor fraterno y la corresponsabilidad en el hogar, entendida como el trabajo en dualidad entre madre, padre u otras figuras familiares. Se percibe como una práctica constante y transversal en la historia de la comuna (“todo el tiempo”). Como impacto positivo se tiene que este ejercicio de corresponsabilidad fortalece la red de apoyo familiar y comunitario, lo que permite mayor acompañamiento y protección a niños, jóvenes y personas mayores. Aunque no se asocia a un barrio específico, se considera una fortaleza presente en toda la comuna 9, Buenos Aires.

Participantes:

- Aleida Villa Zapata, Mesa de derechos humanos de la Comuna 9, Buenos Aires, expuso que una de las problemáticas más asiduas de la Comuna es el exceso de ruido en los barrios.
- María Omileni Serna Zapata, Representante del comité de Inclusión, comunal y corregimental
- Paula Andrea López Gallega, Copaco, Mesa Diversa Comuna 9, Junta de Acción Comunal, Comité Comunal LGTBIQ+
- Adriana Giraldo Soto, presidente del Cabildo Mayor del Distrito de Medellín, Cabildante de la Comuna 9, Buenos Aires
- Omar Gallego, Mesa Gerontológica Comuna 9
- Yuli López, representante de la Secretaría de las Mujeres

FO-GINF- 055	<p>Formato</p> <p>FO-GINF Acta de Reunión General</p>	 <p>Alcaldía de Medellín Distrito de Ciencia, Tecnología e Innovación</p>
Versión 4		

4.4 Vivienda, hábitat, servicios públicos, movilidad y conectividad:

Este espacio no se logra desarrollar no se contó con quórum.

4.5 Educación, cultura, deporte y recreación:

El espacio fue moderado por Mónica Zapata profesional territorial del DAP, quien presentó la metodología de trabajo:

- Identificar las problemáticas y fortalezas relacionadas con los temas de educación, cultura y deporte/recreación.
- Trabajo participativo a través de unas preguntas orientadoras.
- Registro de la matriz para consolidar los insumos del Plan de Desarrollo Local (PDL) 2028–2039.

Mónica Zapata territorial del Departamento Administrativo de Planeación, presenta a Sebastián Giraldo territorial del Departamento Administrativo de Planeación, como apoyo en instrumento.


Seguidamente, Mónica Zapata territorial del Departamento Administrativo de Planeación, comienza a realizar la pregunta referente al tema de educación.

Educación

Pregunta 1. ¿Cuáles considera que son las principales dificultades que presentan los habitantes de la comuna o corregimiento, para acceder a programas de formación complementaria a la educación superior como habilidades digitales, industrias creativas y culturales, y bilingüismo?

La señora Claudia González de la comunidad, menciona que hay poca oferta institucional para estudiar una segunda lengua con recursos públicos. La causa que se identificó es que no hay continuidad en los cursos de bilingüismo, se ha solicitado por parte de los líderes sociales a las instituciones educativas de la comuna que aumente las ofertas institucionales en una segunda lengua para los jóvenes.

La señora Adriana Osorno de la comunidad, resalta que hay poca oferta institucional para cursos básicos y medias técnicas en temas de empleabilidad (marketing, finanzas). Esto se debe a que las instituciones no ofertan de manera adecuada los cursos que tienen a la comunidad.

FO-GINF- 055	<p>Formato</p> <p>FO-GINF Acta de Reunión General</p>	 <p>Alcaldía de Medellín Distrito de Ciencia, Tecnología e Innovación</p>
Versión 4		

Juan Camilo Gaviria, edil de la Comuna 9 Buenos aires, menciona que hay aumento en cursos de herramientas ofimáticas en las instituciones educativas de la comuna 9 Buenos Aires, esto permite a los estudiantes de las instituciones educativas tener una orientación vocacional al momento de escoger un estudio de educación superior.

Juan Camilo Gaviria, edil de la Comuna 9 Buenos aires, menciona que las zonas más afectadas son: Todas las Instituciones Educativas de la Comuna 9 Buenos Aires.

Seguidamente, Mónica Zapata territorial del Departamento Administrativo de Planeación, comienza a realizar la pregunta referente al tema de cultura patrimonio e identidad local.

Cultura, patrimonio e identidad local.

Pregunta 2. ¿Cuáles situaciones identifican los actores culturales para el desarrollo de sus expresiones artísticas y culturales?

Juan Camilo Gaviria, edil de la Comuna 9 Buenos aires, menciona que falta desarrollo de las expresiones artísticas y culturales de la comuna, debido a que la oferta institucional cada vez es más poca y no apoyan a los artistas que son de la comuna y las zonas más afectadas han sido la Casa de la Cultura Ávila ubicada en el barrio Loreto.


Juan Camilo Gaviria, edil de la Comuna 9 Buenos aires, recalca que la oferta institucional en temas culturales no está ayudando a los habitantes de la propia comuna, toda vez que las comidas y artistas son contratados de manera externa sin apoyar las iniciativas comunales.

Mónica Zapata territorial del Departamento Administrativo de Planeación, recuerda a las personas que asistieron que, si no tienen más proposiciones en este espacio, pueden realizarlas de manera virtual.

Posteriormente, Mónica Zapata territorial del Departamento Administrativo de Planeación, comienza a realizar la pregunta referente al tema de Deporte y recreación

Deporte y recreación

Pregunta 3, ¿Cuáles son los principales factores que impactan el acceso al Deporte, Recreación, Actividad Física y a sus escenarios en la comuna o corregimiento?

FO-GINF- 055	<p>Formato</p> <p>FO-GINF Acta de Reunión General</p>	 <p>Alcaldía de Medellín Distrito de Ciencia, Tecnología e Innovación</p>
Versión 4		

Juan Camilo Gaviria, edil de la Comuna 9 Buenos aires, menciona que hay diversos espacios deportivos de esparcimiento y recreación para las personas que habitan la comuna, debido a la amplia oferta institucional que trae el INDER a los diferentes escenarios deportivos.

Juan Camilo Gaviria, edil de la Comuna 9 Buenos aires, menciona que hay abandono de los escenarios deportivos por poca intervención de la administración en los escenarios que no pertenecen al INDER y también la falta de escenarios deportivos que cuenten con todo el equipamiento para el esparcimiento de la comunidad, gran parte de la programación y escenarios deportivos se está financiando por presupuesto participativo.

Juan Camilo Gaviria, edil de la Comuna 9 Buenos aires, menciona que las zonas más afectadas en este momento son la Cancha de Cataluña, Cancha de Salvador, Cancha de Pablo Escobar, Cancha del 8 de marzo y la Cancha del mosco barrio Gerona.

Adriana Osorno, de la JAC del Barrio Buenos Aires destacó que el mayor reto de la comuna es apoyar más las iniciativas comunitarias para recuperar los espacios de la comuna 9 Buenos Aires, tanto instituciones educativas, como los escenarios deportivos y las zonas culturales.


Por último, la señora Claudia González de la comunidad, menciona el fortalecimiento de las herramientas digitales en las instituciones educativas para mejorar la preparación de los estudiantes y poder articular este proyecto con el enfoque del Distrito de Medellín de Ciencia, Tecnología e Innovación.

4.6 Sostenibilidad ambiental y gestión del riesgo:

José Pablo Arana, profesional territorial del Departamento Administrativo de Planeación, inició la mesa de Sostenibilidad Ambiental y Gestión del Riesgo, con 5 participantes de la comunidad realizando un encuadre sobre la metodología y la dinámica que se llevará a cabo en la mesa.

Antes de continuar con la explicación del ejercicio, se realiza una presentación de los asistentes de la mesa, quienes se presentan de la siguiente manera:

- Jesús María Escobar, miembro de la mesa ambiental de la Comuna 9
- Luz Amparo Serna, miembro de la mesa ambiental de la Comuna 9
- Gloria Amparo Ladino, representante de la red de mesas ambientales de la Comuna 9
- Marta Cecilia Grisales, miembro de la mesa ambiental de la Comuna 9
- Jonny Andrés Escobar, miembro de la corporación Corambiente y mesa ambiental comuna 9

FO-GINF- 055	<p>Formato</p> <p>FO-GINF Acta de Reunión General</p>	 <p>Alcaldía de Medellín Distrito de Ciencia, Tecnología e Innovación</p>
Versión 4		

Seguidamente, José Pablo Arana, profesional territorial del Departamento Administrativo de Planeación, explica que en el ejercicio se abordarán los temas de bienestar animal, gestión de residuos y gestión del riesgo, respondiendo las preguntas guía del Instrumento de Sistematización de Cartografía Social Diagnóstico (Mtzc9_200925_EDXT_MEDIOAMBIENTE_GESTIÓNDELRIESGO). Explica que las respuestas dadas por los participantes permitirán identificar las situaciones actuales del territorio que pueden evidenciar problemáticas o fortalezas en los temas abordados. Además, se realizará la georreferenciación de estas situaciones, señalando los puntos más críticos o representativos del territorio y aclara que las situaciones identificadas quedarán consignadas de manera inmediata en el Instrumento de Sistematización – Cartografía Social Diagnóstico.

Una vez se explica cómo se llevará a cabo el ejercicio, José Pablo Arana, profesional territorial del Departamento Administrativo de Planeación, comienza con la pregunta que corresponde a la temática de bienestar animal:


¿Qué situaciones relaciona con la tenencia de animales en la comuna (manejo de residuos sólidos, ruidos, olores, convivencia)?

Frente a esta pregunta, Jonny Andrés Escobar, corporación Corambiente y mesa ambiental Comuna 9, responde que existe un manejo inadecuado de las excretas de los animales de compañía de parte de sus tenedores o paseadores, que existen ecopos, los cuales son recipientes para recoger las excretas de los animales para luego procesarlos y convertirlos en abono para las plantas, pero las personas no les dan el uso adecuado, ya que las excretas las deben depositar sin bolsas plásticas y no lo hacen.

Los demás participantes están de acuerdo con esta situación y enfatizan en que es un problema que se ha venido agudizando aproximadamente hace 5 años y que se da toda la comuna principalmente en parques con zonas verdes.

La señora Luz Amparo Serna, miembro de la mesa ambiental de la Comuna 9, cuenta que también tienen una problemática muy grave que ha venido creciendo en los últimos años y es la presencia del caracol africano en diferentes sectores de la comuna, dice que es una especie invasora que se reproduce fácilmente y además representa una amenaza para la salud de los habitantes de la comuna y el medio ambiente, ya que puede afectar algunas plantas y cultivos.

José Pablo Arana, profesional territorial del Departamento Administrativo de Planeación, aclara que las problemáticas han quedado consignadas en el instrumento de Sistematización de Cartografía Social Diagnóstico (Mtzc9_200925_EDXT_MEDIOAMBIENTE_GESTIÓNDELRIESGO) con sus respectivas causas y georreferenciación.

FO-GINF- 055	<p>Formato</p> <p>FO-GINF Acta de Reunión General</p>	 <p>Alcaldía de Medellín Distrito de Ciencia, Tecnología e Innovación</p>
Versión 4		

Seguidamente, José Pablo Arana, profesional territorial del Departamento Administrativo de Planeación, da paso a la pregunta referente a la gestión de residuos:

- ¿Cuáles son las situaciones más difíciles relacionadas con los residuos sólidos en su comuna o corregimiento?
¿Dónde se ubican? El señor Jesús María Escobar, miembro de la mesa ambiental de la Comuna 9 responde, afirmando que existe mal manejo de parte de muchas personas de la comuna en cuanto a la disposición final de los residuos sólidos, aclara que sacan las basuras en días y horarios donde no pasa el carro recolector, que también arrojan escombros y todo tipo de basuras en las laderas de las quebradas. El señor, Jonny Andrés Escobar miembro de la mesa ambiental de la Comuna 9, refuerza esta problemática diciendo que se han creado unos puntos de recolección clandestinos en la comuna, donde a toda hora y todo el tiempo están tirando basuras.


Los demás participantes están de acuerdo con esta situación y enfatizan es que es un problema que ha venido empeorando desde el año 2020. Reconocen que se han realizado diferentes campañas de sensibilización y jornadas de limpieza de parte de la comunidad en compañía de la administración distrital pero que no han sido suficientes.

José Pablo Arana, profesional territorial del Departamento Administrativo de Planeación, aclara que las problemáticas han quedado consignadas en el instrumento de Sistematización de Cartografía Social Diagnóstico (Mtzc9_200925_EDXT_MEDIOAMBIENTE_GESTIÓNDELRIESGO) con sus respectivas causas y georreferenciación y prosigue a realizar la siguiente pregunta referente a la gestión del riesgo:

¿Qué tipos de amenazas y riesgos se presentan en el territorio y cómo han afectado a su comuna o corregimiento (deslizamientos, inundaciones, incendios)?

Frente a esta pregunta la señora Gloria Amparo Ladino, representante de la red de mesas ambientales de la Comuna 9, manifiesta que existe un riesgo muy grande de caída de árboles, porque hay muchos (casi que en su gran mayoría) ya viejos y deteriorados que con cualquier viento o lluvia fuerte se pueden caer fácilmente).

Los demás participantes también manifiestan que existen amenazas por inundaciones y deslizamientos, las cuales son causadas por las construcciones ilegales en las laderas, zonas de retiro de las quebradas y en reservas forestales. Resaltan que este problema se viene dando desde hace más de 30 años y que ha incrementado con el tiempo, además reconocen que hace falta control de parte de las autoridades para frenar esta situación.

FO-GINF- 055	<p>Formato</p> <p>FO-GINF Acta de Reunión General</p>	 <p>Alcaldía de Medellín Distrito de Ciencia, Tecnología e Innovación</p>
Versión 4		

Ante estas situaciones planteadas José Pablo Arana, profesional territorial del Departamento Administrativo de Planeación, aclara nuevamente, que las problemáticas han quedado consignadas en el instrumento de Sistematización de Cartografía Social Diagnóstico (MtzC9_200925_EDXT_MEDIOAMBIENTE_GESTIÓNDELRIESGO) con sus respectivas causas y georreferenciación y prosigue a realizar la otra pregunta referente a la gestión del riesgo: ¿Qué obras de mitigación (muros, drenajes, taludes) se han realizado en su comunidad para reducir el riesgo?

Ante esta pregunta los participantes coinciden en que hacen falta más obras que permitan mitigar los riesgos por inundación y deslizamientos en la comuna, reconocen que se han realizados diferentes obras y acciones de mitigación desde las diferentes dependencias de la administración distrital, pero que aún hace falta. Mencionan las siguientes acciones:

- EPM ha realizado obras de mitigación en el 8 de marzo
- Se han realizado obras de canalización en algunas quebradas (box culverts)
- Implementación del sistema de alertas temprana de la comuna 9

Luego de estas intervenciones, José Pablo Arana, profesional territorial del Departamento Administrativo de Planeación, manifiesta que esta problemática ha quedado consignada en el Instrumento de Sistematización de Cartografía Social Diagnóstico (MtzC9_200925_EDXT_MEDIOAMBIENTE_GESTIÓNDELRIESGO) con sus causas y su respectiva georreferenciación.


Seguidamente, José Pablo Arana, profesional territorial del Departamento Administrativo de Planeación, agradece a todos los asistentes por su participación y disposición aclara que por temas de tiempo quedó pendiente la pregunta relacionada con ciencia, tecnología e innovación. Asimismo, invita a los participantes a diligenciar la geoencuesta mencionada en la plenaria inicial, mediante la cual podrán responder a este tema y aportar sus opiniones sobre otros asuntos de interés.

4.7 Salud:

Para este espacio no hubo quorum, por lo tanto, no se realizó.

5. Video y diligenciamiento de la geo encuesta

No se realiza la presentación del video, se hace la invitación a los asistentes de diligenciar la Geo encuesta a través del código QR.

FO-GINF- 055	Formato FO-GINF Acta de Reunión General	 Alcaldía de Medellín Distrito de Ciencia, Tecnología e Innovación
Versión 4		

6. Cierre

El espacio finaliza a la 1:00 pm, con una invitación por cada mesa a diligenciar la **Geo-encuesta**, una herramienta diseñada para recoger percepciones y necesidades del territorio desde sus habitantes. Esta encuesta se accede mediante un **código QR**, el cual fue compartido por la profesional encargados en cada grupo de trabajo.

Se hace énfasis en la importancia de participar activamente y se invita a que también sus familias accedan y respondan esta herramienta, como un insumo fundamental para el proceso de planificación del desarrollo en la Comuna 9 -Buenos Aires-

CONCLUSIONES

1	Los líderes dicen que la falta de participación es por la falta de apoyo a la organización social y comunitaria por parte de la Administración Distrital.
2	Se espera que el PDL nuevo tenga inclusión de grupos de mayor vulnerabilidad y se convierta en un eje que dinamice la participación comunitaria.
3	Las principales problemáticas de la comuna se concentran en el exceso de ruido, los hurtos en diferentes modalidades y el consumo y microtráfico de sustancias psicoactivas, fenómenos históricos que se han agravado con el tiempo.
4	Se menciona la importancia de incrementar la inversión proveniente del presupuesto ordinario, de consolidar la continuidad de los procesos culturales de la misma comuna, y de disponer de infraestructura adecuada con su respectivo equipamiento que permita el desarrollo de nuevas disciplinas deportivas.
5	Hay un alto deterioro en los escenarios deportivos, educativos y de cultura en la Comuna 9 Buenos Aires. La comunidad manifiesta la necesidad de poder disfrutar nuevamente de estos espacios con una adecuada intervención.
6	La violencia intrafamiliar y la pérdida de autoridad en la familia son factores que alimentan la inseguridad y la vulneración de derechos en la comuna.
7	El abandono de espacios públicos facilita la apropiación por estructuras ilegales, mientras que la falta de garantías para líderes sociales limita el ejercicio de los derechos humanos.
8	La comuna reconoce que se requiere presencia institucional sostenida y programas permanentes para transformar las dinámicas de inseguridad, más allá de acciones coyunturales

DOCUMENTOS ANEXOS

1	Acta: AcC9_200925_EDXT
2	Asistencia Externa: AsC9_20925_EDXT Ext
3	Asistencia Interna: AsC9_20925_EDXTInt
4	Registro Fotográfico: C9_200925_EDXT1
5	E-card: C9_200925_EDXT2
6	Registro de Llamadas: C9_Llam_200925_EDXT
7	Correo convocatoria: DocC9_20925_EDXT
8	Presentación: PptC9_20925_EDXT
9	Instrumento (Matriz Poblacional) MtzC9_200925_EDXT
10	*Desagregación poblacional* SEC_DESP_20925_C9

FO-GINF- 055	<p>Formato</p> <p>FO-GINF Acta de Reunión General</p>	 Alcaldía de Medellín <small>Distrito de</small> Ciencia, Tecnología e Innovación
Versión 4		

Tareas asignadas en la reunión	Responsable	Fecha de compromiso
No Aplica	No Aplica	No Aplica

PROXIMA REUNIÓN	
Lugar y Fecha	No Aplica

Como constancia de la aprobación del acta de la reunión se firma por su responsable el 20/09/2025



JHARSYN PARRA ARIAS

Gestor Formulación Planes de Desarrollo Local
Departamento Administrativo de Planeación
Subdirección de Planeación Social y Económica
Unidad de planeación del Desarrollo Distrital y Local