









Aldía de Medellín
 Departamento Administrativo de Planeación
 Compromiso de toda la ciudadanía

POLIGONO Z4_API_46
ACUERDO 046 DE 2006
REVISIÓN Y AJUSTE POT






**Área para la Preservación
 de las Infraestructuras y Elementos
 del Sistema Estructurante**

DESCRIPCIÓN:

USOS DEL SUELO

- CONVENCIONES**
-  POLIGONO DE TRATAMIENTO
- USOS DEL SUELO**
-  Área de Actividad Múltiple Barrial; Corredor Barrial
 -  Áreas y Corredores de Actividad Múltiple de Cobertura Zonal; Zonal
 -  Corredor Especializado
 -  Equipamientos generales o de Ciudad
 -  Metropolitanos; Verdes
 -  Residencial tipo 1
 -  Residencial tipo 2
- EQUIPAMIENTOS**
-  EQUIPAMIENTOS_GENERALES
 -  EQUIPAMIENTOS_LOCALES

- ABREVIATURAS DEL SECTOR DE EQUIPAMIENTOS**
- ED _ EDUCACION
 - SA _ SALUD
 - RE _ RECREACION
 - CU _ CULTURA
 - CL _ CULTO
 - FP _ FUERZA PUBLICA
 - TT _ TRANSPORTE
 - IN _ INSTITUCIONALES

-  LOTES_PREDIALES
-  LINEA_METRO
-  ESTACION_METRO
-  CABLE
-  ESTACION_CABLE
-  HIDROGRAFIA
-  Limite Barrios
-  Perimetro Urbano
-  Limite Municipal
-  División de Comunas

FUENTE DE INFORMACION

DATOS: ACTUALIZACION CATASTRAL 2006 - SECRETARIA DE HACIENDA
 GEODATABASE TEMÁTICA POT - ACUERDO 046 DE 2006
 CARTOGRAFIA SIGAME 1:10000

FECHA: ABRIL DE 2007 ESCALA: 1:5000

DIBUJÓ: ESTEBAN ALZATE JARAMILLO
 REVISÓ: JUAN DIEGO LOPERA PÉREZ
 APROBÓ: JUAN DIEGO LOPERA PÉREZ