






















**POLIGONO Z4\_API\_47**  
**ACUERDO 046 DE 2006**  
**REVISIÓN Y AJUSTE POT**  
  
*Área para la Preservación de las Infraestructuras y Elementos del Sistema Estructurante*

DESCRIPCIÓN:  
**MODELO DE OCUPACION**  
**RESOLUCION No. 079 DE 2007**

- CONVENCIONES**
-  POLIGONO DE TRATAMIENTO
  -  PROYECTOS VIALES

- SISTEMA OCUPACIONAL**
-  ACCESOS VEHICULARES
  -  ACCESO VEHICULAR AUXILIAR
  -  PASOS PEATONALES
  -  USO PRINCIPAL EQUIPAMIENTO DE SEGURIDAD CON ENFASIS ADMINISTRATIVO
  -  USO PRINCIPAL EQUIPAMIENTO EDUCATIVO
  -  AREA EXCLUSIVA PARA VIVIENDA
  -  USOS COMPLEMENTARIOS DE COMERCIO Y SERVICIOS
  -  EJES VIALES ESTRUCTURANTES
  -  EJE VIAL ESTRUCTURANTE PROYECTADO
  -  LOTES\_PREDIALES
  -  LINEA\_METRO
  -  ESTACION\_METRO
  -  CABLE
  -  ESTACION\_CABLE
  -  HIDROGRAFIA
  -  Limite Barrios
  -  Perimetro Urbano
  -  Limite Municipal
  -  División de Comunas