
















**Alcaldía de Medellín**  
Departamento Administrativo de Planeación  
Compromiso de toda la ciudadanía

**POLIGONO Z6\_API\_33**  
**ZONA 3 - ZONA 4**

ACUERDO 046 DE 2006 REVISIÓN Y AJUSTE POT  
*Área para la Preservación de las Infraestructuras y Elementos del Sistema Estructurante*

<b>DESCRIPCIÓN:</b>	<b>MODELO DE OCUPACION</b>
<b>FUENTE DE INFORMACIÓN</b>	<b>ESCALA:</b>
DATOS: ACTUALIZACIÓN CATASTRAL 2006 - SECRETARÍA DE HACIENDA _GEODATABASE TEMÁTICA POT - ACUERDO 046 DE 2006 _CARTOGRAFIA SIGAME 1:10000	1:10000
<b>DIBUJÓ:</b> ESTEBAN ALZATE JARAMILLO	<b>FECHA:</b> FEBRERO DE 2007
<b>REVISÓ:</b> JUAN DIEGO LÓPERA PÉREZ	
<b>APROBÓ:</b> JUAN DIEGO LÓPERA PÉREZ	

**CONVENCIONES**

 POLIGONO DE TRATAMIENTO	 LINEA METRO
 SISTEMA OCUPACIONAL	 ESTACION METRO
 Aeropuerto y Terminal (Equipamientos Estructurantes)	 CABLE
 Área con Énfasis en Recreación y Deportes	 ESTACION CABLE
 Ejes Estructurantes	 HIDROGRAFIA
 Corredor de STMMC - Metrolus	
 Conectividad Peatonal	
 Áreas de Comercio y Servicios	 Límite Barrios
Centro de Equilibrio Sur	Perímetro Urbano
Estación de Metroplus (Línea Av. 30 en Construcción)	Límite Municipal
	División de Comunas