


MUNICIPIO DE MEDELLÍN
DEPARTAMENTO ADMINISTRATIVO DE PLANEACIÓN



PLAN DE ORDENAMIENTO TERRITORIAL
TERRITORIAL, URBANO Y LOCAL

**PLAN DE ORDENAMIENTO TERRITORIAL
PROPUESTA DE AJUSTE**

DESCRIPCIÓN: **DENSIDADES POR POLIGONO DE TRATAMIENTOS**

CONVENCIONES
Franja de Densidades (Área Neta)
Densidades Zonas 1, 2, 3, 4 y 6
Suelo Urbano de San Cristobal y San Antonio de Prado

BAJA

- 0
- 1 a 30
- 31 a 50
- 51 a 80
- 81 a 100

MEDIA

- 101 a 120
- 121 a 200
- 201 a 230

ALTA

- 231 a 250
- 251 a 270
- 271 a 300
- 301 a 350
- 351 a 390

Densidades Zona 5, El Pobado

BAJA

- 0
- 1 a 25
- 26 a 30







MEDIA

- 31 a 75

ALTA

- 76 a 120
- 121 a 150
- 151 a 180

POLIGONOS CON TRATAMIENTO DE DESARROLLO LAS DENSIDADES APLICAN SOBRE AREA BRUTA

 Límite Municipal
 Perímetro Urbano
 Límite Suelo de Expansión
 Río Medellín (Río Aburrá)
 Tren Metropolitano (Metro)
 Metrocable

FUENTE DE INFORMACIÓN:
DATOS: ACTUALIZACIÓN CATASTRAL 2004
PLANOS DEL PLAN DE ORDENAMIENTO TERRITORIAL, ACUERDO 62 DE 1999, HOMOLOGADOS A LA BASE CARTOGRAFICA SIGAME 1998
CARTOGRAFIA SIGAME, GENERALIZADA 1:10000

ELABORO: EQUIPO PLAN DE ORDENAMIENTO TERRITORIAL
PROCESO: UNIDAD DE ORDENAMIENTO TERRITORIAL

FECHA: JULIO DE 2006 ESCALA: 1 : 65.000