

Alcaldía de Medellín

**MUNICIPIO DE MEDELLÍN**

DEPARTAMENTO ADMINISTRATIVO DE PLANEACIÓN

<p>COMUNA 4 - UNIVERSIDAD DE ANTIOQUIA</p> <p>Código Inst_11</p>		
<p>Escala de impresión:</p> <p>1:2.500</p>	<p>Fecha de Elaboración:</p> <p>enero de 2020</p>	<p>11/20</p>
<p>Elaboró: Departamento Administrativo de Planeación</p>		
<p>Procesó: Subdirección de Información y Evaluación Estratégica</p>		















**Sistema de Coordenadas**

Coordenadas: Magna origen Medellín 2010  
Proyección: Cartesianas  
Falso Este: 835378,647  
Falso Norte: 1180816,875  
Longitud Origen: -75,564886  
Latitud Origen: 6.2292208  
Altura del Plano: 1510 Metros  
Coordenadas Geográficas: GCS\_MAGNA  
Datum: MAGNA

### Convenciones Temáticas

- Equipamientos Básicos Sociales
- Espacio Público Existente
- Perímetro Barrio
- Construcción
- Red Hídrica

### Convenciones Cartográficas

	Perímetro Urbano Acdo. 048 de 2014		METROCABLE, Línea L, Santo Domingo-Arvi
	Límite Suelo de Expansión		METROCABLE, La Aldea-Las Teresitas-El Morrón
	Límite de Corregimiento		METROCABLE, Línea H, Alejandro Echavarría-La Sierra
	Límite Municipal		METROCABLE, Línea M, Miraflores-13 Noviembre
	Límite de Comuna		METROCABLE, Línea P, Picacho
	Rio Medellín		METROPLUS, Línea 1, U. de M.-Av. del Ferr-P. Aranjuez
	METRO, Línea A, Niquía-La Estrella		METROPLUS, Línea 2, U. de M.-Pretronal Oriental
	METRO, Línea B, San Antonio-San Javier		TRANVIA, Línea 1, San Antonio-Alejandro Echavarría
	METROCABLE, Línea J, San Javier-La Aurora		Secotorización Política Administrativa por Definir
	METROCABLE, Línea K, Acevedo-Santo Domingo		Vías Área Metropolitana

