

















POLIGONO Z2_API_55
 ACUERDO 046 DE 2006
 REVISIÓN Y AJUSTE POT

 Área para la Preservación
 de las Infraestructuras y Elementos
 del Sistema Estructurante

DESCRIPCIÓN:
MODELO DE OCUPACION
 RESOLUCION No. 169 DE 2007

- CONVENCIONES**
-  POLIGONOS DE TRATAMIENTO
 -  PROYECTOS VIALES
- SISTEMA OCUPACIONAL**
-  ACCESOS
 -  PLAZA DE ACCESO PRINCIPAL HOSPITAL
 -  HOSPITAL PABLO TOBON URIBE
 -  SECCION ESCUELA ALFREDO COCK ARANGO
- LOTES_PREDIALES**
- 
- LINEA_METRO**
-  LINEA_METRO
 -  ESTACION_METRO
- CABLE**
-  CABLE
 -  ESTACION_CABLE
- HIDROGRAFIA**
- 
- Limites**
-  Limite Barrios
 -  Perimetro Urbano
 -  Limite Municipal
 -  División de Comunas