








POLIGONO Z3_API_17
ACUERDO 046 DE 2006
REVISIÓN Y AJUSTE POT
Área para la Preservación
de las Infraestructuras y Elementos
del Sistema Estructurante

DESCRIPCIÓN:
MODELO DE OCUPACIÓN

- CONVENCIONES**
-  POLIGONO DE TRATAMIENTO
 - SISTEMA OCUPACIONAL**
 -  Ejes Estructurantes
 -  Áreas de Espacio Público
 -  Pasos Peatonales
 -  Línea Proyectada de Metroplús
 -  Estación Proyectada de Metroplús
 - Áreas Edificadas**
 -  Edificaciones Existentes
 -  Bienes de Interes Cultural Municipal
 -  Bienes de Interes Cultural Nacional
 - Áreas Edificables**
 -  Áreas Edificables Proyectadas
 -  PROYECTOS VIALES
 -  LOTES PREDIALES
 -  LINEA_METRO
 -  ESTACION_METRO
 -  CABLE
 -  ESTACION_CABLE
 -  HIDROGRAFIA
 -  Limite Barrios
 -  Perimetro Urbano
 -  Limite Municipal
 -  División de Comunas