


















POLIGONO Z6_API_36
 ACUERDO 046 DE 2006
 REVISIÓN Y AJUSTE POT
 Área para la Preservación
 de las Infraestructuras y Elementos
 del Sistema Estructurante

DESCRIPCIÓN:
MODELO DE OCUPACION

- CONVENCIONES**
-  POLIGONO DE TRATAMIENTO
 - SISTEMA OCUPACIONAL**
 -  Ejes Estructurantes
 -  Equipamientos
 -  Espacio Público
 -  Otros Usos Complementarios al Equipamiento
 -  Pasos Peatonales
 -  PROYECTOS VIALES
 -  LOTES_PEDIALES
 -  LINEA_METRO
 -  ESTACION_METRO
 -  CABLE
 -  ESTACION_CABLE
 -  HIDROGRAFIA
 -  Limite Barrios
 -  Perimetro Urbano
 -  Limite Municipal
 -  División de Comunas